

COMPILACIÓN DE INFOGRAFÍAS

GEOPOLÍTICA APLICADA EN LAS RELACIONES INTERNACIONALES.
TEORÍAS Y CASOS

ROCÍO ARROYO BELMONTE
(EDITORA)



UNIVERSIDAD NACIONAL AUTÓNOMA DE MÉXICO

Facultad de Estudios Superiores Acatlán

Dirección General de Auntos del Personal Académico
Programa de Apoyo a Proyectos para Innovar y Mejorar la Educación



México, 2026

D.R. © 2026 Universidad Nacional Autónoma de México

Todos los derechos pertenecen a la UNAM. La obra se financió con recursos de la Dirección General de Asuntos del Personal Académico, a través del Programa de Apoyo a Proyectos para Innovar y Mejorar la Educación, PAPIIME PE307224

Responsable del proyecto: Rocío Arroyo Belmonte



Dirección General de Asuntos del Personal Académico

UNIVERSIDAD NACIONAL AUTÓNOMA DE MÉXICO
Ciudad Universitaria, Alcaldía Coyoacán,
C.P. 04510, Ciudad de México, México.

FACULTAD DE ESTUDIOS SUPERIORES ACATLÁN
Av. Alcanfores y San Juan Totoltepec s/n,
C.P. 53150, Naucalpan de Juárez, Estado de México.

México, Marzo de 2026

ÍNDICE

INTRODUCCIÓN

PRIMERA PARTE. LOS ABORDAJES TEÓRICOS

Friedrich Ratzel y su Propuesta del “Espacio Vital” ...1

Rocío Arroyo Belmonte

Karl Haushofer y la Geopolítica Alemana ...2

Abdiel Hernández Mendoza

Geopolítica Francesa: un Acercamiento ...3

Roberto Carlos Hernández López

Claude Raffestin ¿Cómo Analizar Una Problemática Sobre el Espacio? ...4

Leidy Laura Flores Mujica

Saul B. Cohen: Geopolítica del Sistema Mundial y las Fronteras ...5

Gabriela Ramírez Márquez

Geopolítica Crítica de Gearóid O'Tuathail ...6

Orianna Ramírez Ruiz

Civilización como Concepto Geopolítico (Huntington vs. Dugin) ...7

Xavier Lohengrin Hernández César

Sur Geopolítico ...8

Élodie Brun

Rubens de S. Duarte

Zbigniew Brzezinski: un Pensador de la Geopolítica ...10

Cesari Irwing Rico Becerra

Samantha Mahetzi Cruz Ortega

Geopolítica China: sobre el Concepto de Hua-Yi ...11

Tonatiuh Fierro de Jesús

SEGUNDA PARTE. GEOPOLÍTICA APLICADA EN CASOS INTERNACIONALES

Elementos para una Geopolítica del Ciberespacio ...12

Joel Ángel Bravo Anduaga

La Teoría del Estado Orgánico Aplicada a la Ciberseguridad ...13

Adolfo Arreola García

Geopolítica del Poder Aéreo ...14

Jorge Alfonso Monjaráz Domínguez

El Rezo Ocupa un Espacio: Religión y Geopolítica ...15

Carlos Hugo Zamarrón Romero

Geopolítica de la Salud ...16

Grecia Carolina Gallardo Torres

Empresas Farmacéuticas y Geopolítica de las Vacunas ...17

Rodolfo Arturo Villavicencio López

Militarización y Balance de Poder ...18

Sandra Kanety Zavaleta Hernández

Teoría de los Complejos de Seguridad en el Análisis de la Unión Europea ...19

José Joel Peña Llanes

El "Triángulo del Litio" en la Rivalidad Geopolítica entre Estados Unidos y China ...20

Cinthya Fuentes Juárez

Rusia y el Uso Estratégico de la “R2P” ...22

Virdzhiniya Petrova Georgieva

México como Realidad Geopolítica: Cartografía e Identidad Espacial ...23

Christian Michael Alonso

Haushofer y la Panregión en México ...25

Jonathan Gómora Alarcón

Geopolítica del Istmo de Tehuantepec, México ...26

Alejandro Martínez Serrano

INTRODUCCIÓN

La geopolítica es ampliamente invocada en los estudios políticos de la realidad nacional e internacional contemporánea, pero ¿Qué implica realmente emprender un análisis geopolítico? Surgida como una rama de la Geografía desde finales del siglo XIX, en el seno de la escuela alemana, la geopolítica se debate en si debe considerarse una subdisciplina, una teoría política, una práctica estratégica de los Estados o, incluso, un sinónimo de la amenaza derivada del ejercicio del poder a nivel global.

La sobreoferta de estudios geopolíticos que, con mayor o menor rigurosidad, buscan explicar eventos y procesos del devenir sociopolítico, complejiza la distinción de las propuestas geopolíticas como un *corpus* teórico y favorece, por el contrario, el uso excesivo del término como un simple calificativo de las complicadas relaciones políticas entre Estados y otros actores.

Con el objetivo de examinar más claramente los postulados de diferentes autorías y escuelas geopolíticas, de forma atractiva e introductoria, se propone esta compilación de infografías que despliega un arcoíris teórico geopolítico, así como las posibles aplicaciones en el análisis de temas contemporáneos de las Relaciones Internacionales.

Al considerar la importancia que conlleva el generar materiales de apoyo para la enseñanza y el aprendizaje en la materia, se apuesta por las infografías por su capacidad de fusionar texto e imagen, estando demostrado que facilita la recuperación de la información a largo plazo. Además de que este tipo de materiales, por su síntesis, jerarquiza ideas esenciales y elimina datos irrelevantes, lo cual ayuda a evitar la saturación informativa del estudiantado.

La presente compilación de infografías está dividida en dos partes. La primera se centra en los abordajes claramente teóricos de autores, escuelas y propuestas en el ámbito abstracto que evidencian, al mismo tiempo, la evolución del pensamiento geopolítico mismo. La segunda sección, por otro lado, consiste en la aplicación de algunos de estos elementos geopolíticos en el análisis de temas contemporáneos de las Relaciones Internacionales, incluidos algunos casos nacionales.

Dentro del primer apartado, se parte de autores fundacionales como el geógrafo alemán Friedrich Ratzel y su propuesta del “espacio vital”, para explicar la expansión orgánica de los Estados (desarrollada por Rocío Arroyo Belmonte), seguida de una revisión de la escuela alemana consolidada durante las guerras mundiales con el geopolítico Karl Haushofer y su concepto específico de la “Panregión” (bajo la autoría de Abdiel Hernández Mendoza).

También se aborda la escuela geopolítica francesa de la década de 1970, con exponentes como Yves Lacoste, donde se resalta que la geopolítica no es un conocimiento exclusivo del Estado, sino una herramienta para entender las rivalidades de poder en diferentes escalas espaciales (abordada por Roberto Carlos Hernández López). También de

la escuela francesa, se explica la propuesta teórica de Claude Raffestin y su tipología de actores: primarios (Sintagmáticos) y secundarios (Paradigmáticos) (expuesta por Leidy Laura Flores Mujica).

Algunas propuestas geopolíticas contemporáneas también son incluidas en el compendio teórico. La Teoría de los Sistemas Geoestratégicos y las Regiones Geopolíticas del estadounidense Samuel B. Cohen (por Gabriela Ramírez Márquez); la revolución en el campo con el inglés Gearóid O'Tuathail y su impulso de la Geopolítica Crítica, centrada en las narrativas, los discursos y los imaginarios colectivos como herramientas de poder (por Orianna Ramírez Ruiz); y el análisis de la “civilización” como concepto geopolítico, que contrasta las visiones de Samuel Huntington y Aleksandr Dugin sobre las causas de los conflictos por diferencias culturales (por Xavier Lohengrin Hernández César).

Para cerrar el apartado teórico se incluyen propuestas analíticas impulsadas por escuelas geopolíticas críticas y no occidentales. Es el caso del concepto de “Sur Geopolítico” que aborda las diferencias de poder, disparidades económicas y la toma de decisiones en la sociedad internacional (propuesta por Élodie Brun y Rubens de S. Duarte), al que se suma la visión rusa de Zbigniew Brzezinski, centrada en la apuesta por el control de “Eurasia” como clave de la dominación global (desarrollada por Cesari Irwing Rico Becerra y Samantha Mahetzi Cruz Ortega). Y el concepto geopolítico chino de “Hua-Yi (華夷)”, surgido en la filosofía confuciana para distinguir lo “civilizado” de lo “bárbaro” y adaptado en la actualidad dentro de una visión geopolítica sinocéntrica (estudiada por Tonatiuh Fierro de Jesús).

Ahora bien, la segunda sección de geopolítica aplicada a casos prácticos se enfoca en nuevos y no tradicionales espacios de rivalidad, más allá del territorio. En ese sentido, se abordan los estudios sobre el ciberespacio (por Joel Ángel Bravo Anduaga), la ciberseguridad (por Adolfo Arreola García) y el poder aéreo (por Jorge Alfonso Monjaráz Domínguez).

La inclusión de relevantes dimensiones de las Relaciones Internacionales, antes olvidadas por la geopolítica, es contemplada. Se agrega así el estudio de la religión como factor de poder, específicamente en el caso de Qatar (propuesta por Carlos Hugo Zamarrón Romero). Igualmente, se suman análisis relevantes de temas de coyuntura, como lo son, sin duda alguna, los asuntos de la salud en el contexto del COVID-19 (presentada por Grecia Carolina Gallardo Torres) y la geopolítica de las empresas farmacéuticas y las vacunas (expuesta por Rodolfo Arturo Villavicencio López).

Dentro de los casos prácticos no se puede dejar fuera, por supuesto, la revisión de los temas tradicionales de la agenda de seguridad y su énfasis en el aumento mundial de la militarización (por Sandra Kanety Zavaleta Hernández); el abordaje particular de la seguridad en la Unión Europea, bajo la propuesta teórica de los Complejos de Seguridad Regional (por José Joel Peña Llanes); el estudio del “Triángulo del Litio” en la rivalidad geopolítica entre Estados Unidos y China (por Cinthya Fuentes Juárez); y, el uso estratégico

del precepto jurídico de la Responsabilidad de Proteger (“R2P”), durante la intervención de Rusia en Ucrania (por Virdzhiniya Petrova Georgieva).

La sección de geopolítica aplicada se cierra con tres casos mexicanos. En el primero se estudian los vínculos entre cartografía geopolítica e identidad nacional (abordada por Christian Michael Alonso). El segundo propone estudiar posibles “panregiones” dentro del país, particularmente con el ordenamiento territorial que impone el proyecto del Tren Maya en la península de Yucatán (expuesta por Jonathan Gómora Alarcón). Y, el tercero, esboza la geopolítica alrededor del Istmo de Tehuantepec, más concretamente, con el reciente proyecto del corredor interoceánico en la zona.

Este compendio infográfico, leído de forma sistemática, da cuenta de que la geopolítica ha transitado de teorías deterministas y expansionistas hacia enfoques críticos que deconstruyen el poder, el discurso y las representaciones. Cada vez más se suman nuevas dimensiones que superan el ámbito del territorio geográfico y los recursos estratégicos, para dar paso al estudio de otros ámbitos de las Relaciones Internacionales. En su lectura individual, cada infografía da cuenta de la diversidad interpretativa que ofrece la geopolítica aplicada en la explicación de los fenómenos sociopolíticos en diferentes escalas territoriales.

Agradecemos el apoyo brindado para la elaboración de este producto académico al Programa de Apoyo a Proyectos para Innovar y Mejorar la Educación (PAPIME) de la Dirección General de Asuntos del Personal Académico (DGAPA), que forma parte de los esfuerzos de la Universidad Nacional Autónoma de México por la mejora en la enseñanza. Así mismo, un reconocimiento sincero a las y los colegas que participaron en este ejercicio colectivo para contribuir al apasionante estudio de la geopolítica.

“POR MI RAZA HABLARÁ EL ESPÍRITU”

Santa Cruz Acatlán, Estado de México, marzo de 2026

Rocío Arroyo Belmonte

KARL HAUSHOFER Y LA GEOPOLÍTICA ALEMANA

Abdiel Hernández Mendoza



DATOS BIOGRÁFICOS

Karl Ernst Haushofer nació en Múnich, Alemania, el 27 de agosto de 1869. Fue un militar alemán y estudió Geografía en la Ludwig Maximilian Universität München.

Fundó el "Diario de Geopolítica", una publicación que tuvo una influencia significativa en las dinámicas del régimen nazi. Tras la Segunda Guerra Mundial, fue acusado de crímenes de guerra por el Tribunal de Núremberg, aunque finalmente fue puesto en libertad. Karl Ernst Haushofer se suicidó en marzo de 1946 junto a su esposa, Martha Mayer-Doss.

PRINCIPALES OBRAS

- Dai Nihon: Reflexiones sobre el poder defensivo, la posición mundial y el futuro del Gran Japón.
- El Imperio japonés en su desarrollo geográfico.
- Hacia una geopolítica de la autodeterminación nacional.
- Revista de Geopolítica.
- Geopolítica del Océano Pacífico.
- Las fronteras, su significación geográfica y política.
- Elementos de Geopolítica.
- Geopolítica: doctrina del Estado como ser vivo.
- La Geopolítica de los pan-conceptos.
- Geopolítica de defensa.
- El poder y la tierra.
- Política Mundial Contemporánea
- El bloque continental. Europa Central-Eurasia-Japón

MAPA DE JOHN O'LOUGHLIN Y HERMAN VAN DER WUSTEN



Este mapa, basado en la obra de Karl Ernst Haushofer, ilustra la división geopolítica del mundo en pan-regiones. Destaca los principales centros industriales y sus esferas de interés (Grossraumwirtschaften), las zonas productoras de alimentos y materias primas y los territorios no desarrollados.

CONCEPTOS DE SU OBRA

Sentido del espacio (*Raumsinn*), desarrollo máximo de la cultura (*Kulturrentwicklung*), el área cultural (*Kulturboden*), ámbito cultural (*Kulturkreis*), país cultural (*Kulturland*), pueblo sin espacio (*Volks ohne Raum*), el área cultural y el territorio étnico (*Kultur- und Volksboden*).

MODELO DE APLICACIÓN

Se propone que las ideas de Haushofer se reconsideren desde perspectivas que no perpetúen prácticas colonizadoras. Por ejemplo, los Estados tienen la posibilidad de desarrollar una Política Exterior inteligente basada en factores geográficos, orientada a equilibrar el poder y maximizar el uso sostenible de los espacios para evitar la dependencia económica. Además, de adoptar esquemas de cooperación inteligente que promuevan la soberanía, la unidad regional y el desarrollo sostenible en los ámbitos científico, tecnológico e industrial.



CITAS

- "La geopolítica debe ser, ante todo, una herramienta para construir una política exterior eficaz, que ha de ser transmitida al pueblo para afianzar la construcción del Estado"
- [Si] "el suelo cultural no puede soportar una mayor densidad de población sin peligro para los vecinos, tras una inteligente campaña en la opinión pública mundial, se puede conceder el derecho de expansión."

FUNDAMENTOS GEOGRÁFICOS DE LA POLÍTICA EXTERIOR

Las ideas de Haushofer se fundamentan en el concepto de Lebensraum (espacio vital), ideado por Friedrich Ratzel, el cual le lleva a cuestionar los peligros de una población que necesita asegurar su supervivencia. Haushofer hace hincapié en el elemento cultural como una fuerza de cohesión frente a las "arbitrariedades extranjeras". Para el autor, la geografía es dinámica y debe contemplar aspectos más allá de los tradicionales en la disciplina: culturales, étnicos, demográficos, éticos, de derecho internacional, entre otros, para pensar en términos planetarios.

PARA EL ANÁLISIS

- ¿Cómo afectan los avances en tecnología digital y Inteligencia Artificial en la geopolítica, sobre todo en términos de control y acceso al "espacio vital" digital?
- ¿Qué implicaciones tiene esto para la soberanía cultural y la cohesión de las naciones?
- ¿De qué manera las alianzas internacionales y regionales deberían evolucionar para enfrentar desafíos globales como el cambio climático y las crisis migratorias, garantizando la soberanía y el desarrollo sostenible de las naciones involucradas?

REFLEXIÓN

El pensamiento Karl Haushofer sigue vigente, manifestándose en la búsqueda continua de alianzas estatales para asegurar intereses nacionales. En el siglo XXI, el mundo se reconfigura, y fenómenos como la formación de los BRICS+ sugieren un orden multipolar, que refleja el sistema de balances propuesto por Haushofer en su conceptualización de las pan-regiones.

Fuentes:


Hernández, A. (2024). "Karl Ernst Haushofer", en Arroyo, R. *Lecciones de la Geopolítica clásica para México*. UNAM: FES Acatlán.
Karl Haushofer. (s. f.). "Store Norske Leksikon"]. Disponible en: https://snl.no/Karl_Haushofer
O'Loughlin, J., & Van der Wusten, H. (1990). "Political Geography of Panregions". *Geographical Review*, 80(1), 1-20.

GEOPOLÍTICA CRÍTICA FRANCESA: UN ACERCAMIENTO

Roberto Carlos Hernández López

ORIGEN E HISTORIA


- Forma parte de la política de la “Geopolítica de los refundadores”, circunscrita en la Corriente Crítica.
- Las revueltas y huelgas estudiantiles y sindicales de 1968, permitieron reformular teorías, modelos e ideologías filosóficas que estudiantes y profesores comenzaron a aplicar en las ciencias sociales, lo que facilitó el desarrollo de la geopolítica francesa.
- Fue fundada por el geógrafo francés Yves Lacoste a partir de la década de 1970.
- A través de la revista Herodote, publicada en 1976 y editada desde entonces, la escuela francesa ha expuesto su visión de Geopolítica.



DEFINICIÓN

La geopolítica designa en la práctica todo lo relacionado con las rivalidades por el poder o la influencia sobre determinados territorios y sus poblaciones: rivalidades entre poderes políticos de todo tipo, y rivalidades por el control y o el dominio de territorios de mayor o menor extensión.

CARACTERÍSTICAS



- Busca deconstruir los discursos teóricos y metodológicos fundamentados en el realismo que conciben a la realidad internacional como una dinámica estática, y en donde el Estado es el único actor.
- Busca reivindicar a la Geopolítica no como un conocimiento exclusivo al servicio del Estado, sino como otra forma de entender la realidad internacional y los diferentes procesos globales.
- Su fundador, Yves Lacoste, desarrolló un método de análisis para estudiar las rivalidades por el poder a través de tres componentes: la Geografía, la Política y la Historia.

MÉTODO DE ANÁLISIS

Diatopo

Corresponde al análisis geográfico de conjuntos espaciales que son objeto de estudio dentro de cualquier situación geopolítica. Por conjuntos espaciales se entiende la totalidad espacial con la que cuenta un actor que forma parte del análisis geopolítico y que busca tener o tiene influencia sobre cierto territorio. Diatopo se crea a partir del vocablo *topos*, que significa lugar, y el prefijo *dia*, que significa no solo separación-distinción, sino también a través. Por lo que designa la distinción de los diferentes niveles de análisis espacial, representados por los diferentes planos y su articulación.

Representaciones

Se refiere a las posturas y percepciones que tienen los actores partícipes en las rivalidades de poder sobre el territorio que es objeto del estudio geopolítico. Para estudiar una situación geopolítica es necesario tomar en cuenta lo que representa para cada actor en disputa por el territorio que es objeto de las rivalidades de poder, es decir, lo que está en juego.

Enfoque diacrónico

Es la distinción y la combinación de los diferentes tiempos de la Historia: los “tiempos largos” y los “tiempos cortos” de un conjunto espacial que es objeto de estudio geopolítico. Es necesario hacer una documentación de los procesos geohistóricos más relevantes del conjunto espacial que se está estudiando, que de cuenta de las rivalidades por el poder y su desarrollo a través del tiempo.

Fuentes:

- Herodote, *Revue de Géographie et de Géopolitique*. Disponible en: <https://www.herodote.org/>
- Lacoste, Y. (1977). *La Geografía: un Arma para la Guerra*. Anagrama: España.
- Lacoste, Y. (2009). *Geopolítica. La larga historia del presente*. Editorial Síntesis: España.

CLAUDE RAFFESTIN ¿CÓMO ANALIZAR UNA PROBLEMÁTICA SOBRE EL ESPACIO?

Leidy Laura Flores Mujica



DATOS BIOGRÁFICOS

Geógrafo suizo nacido en 1936, un intelectual independiente y crítico sobre el pensamiento y la práctica geográfica, profesor en la Universidad de Ginebra hasta el año 2000. Conocido sobre todo por su libro *Pour une géographie du pouvoir* (1980), que analiza la territorialidad de la lógica del poder. Falleció recientemente en el año 2025.

TEORÍA DE LA RELACIONALIDAD PARA EL ANÁLISIS METODOLÓGICO EN GEOPOLÍTICA

SOBRE LA RELACIÓN ESPACIO - TIEMPO

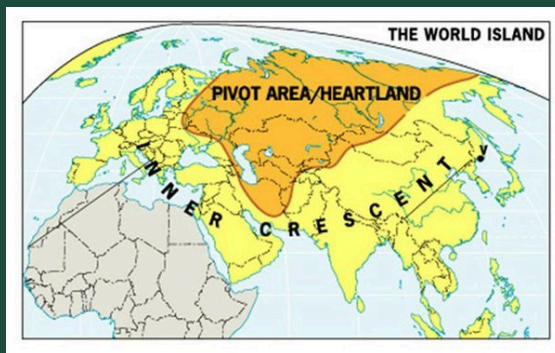
- El tiempo y el espacio son elementos indispensables para hacer inteligible el análisis geopolítico.
- Parte de Henri Lefebvre para exponer que el espacio es una construcción política, no un mero soporte en la relación materialidad-estructuralidad.
- El espacio y tiempo influyen y, por tanto, son factores centrales y activos.

ACTORES

- Los clasifica en sintagmáticos y paradigmáticos.
- El criterio de diferenciación entre actores primarios (sintagmáticos) y secundarios (paradigmáticos) es a partir de si existe un proceso programado, es decir, si cuentan con objetivos y fines establecidos por alcanzar.
- Los Estados son actores sintagmáticos, empero, no son los únicos. De ahí el considerar a otros, los cuales pueden ser considerados paradigmáticos.

CONTEXTUALIDAD

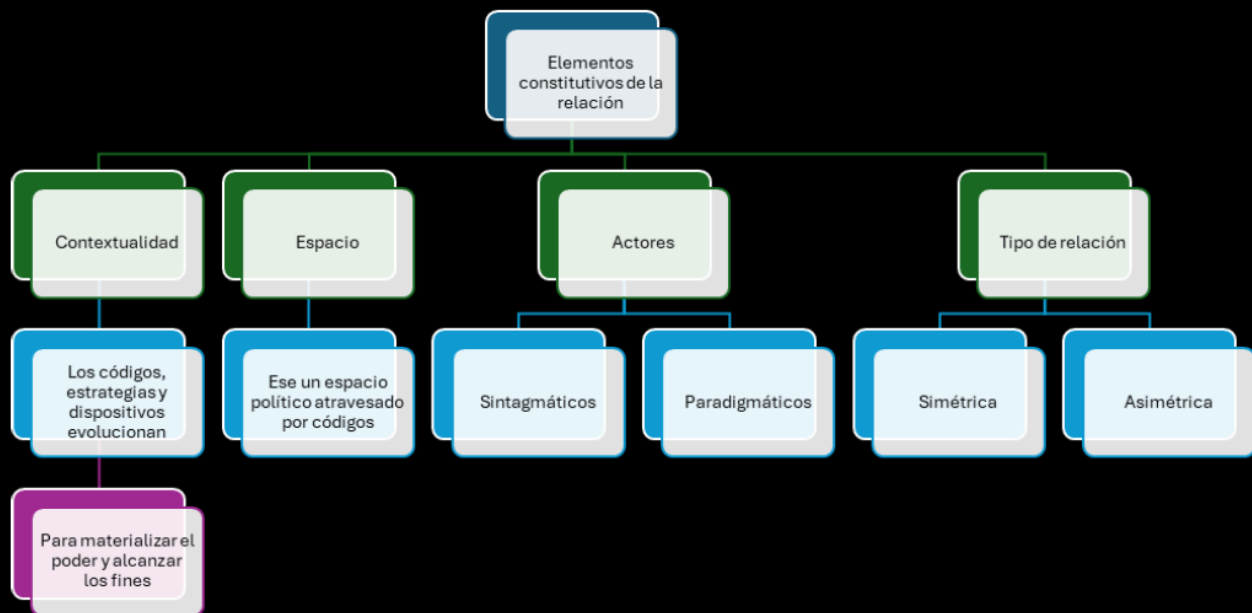
El desarrollo de códigos, estrategias y dispositivos para alcanzar los fines y materializar el poder se llevan a cabo en un tiempo y espacio concretos, de ahí la relevancia de considerar el devenir temporal en su establecimiento.



RELACIONES

- Las relaciones son, fundamentalmente, simétricas o asimétricas.
- En las simétricas hay un reconocimiento del otro, mientras que en las asimétricas se da la condición de negación.

PROPUESTA ANALÍTICA



Fuentes:

Raffestin, C. (1980). *Pour une géographie du pouvoir*, LITEC: París.

SAUL B. COHEN: GEOPOLÍTICA DEL SISTEMA MUNDIAL Y LAS FRONTERAS

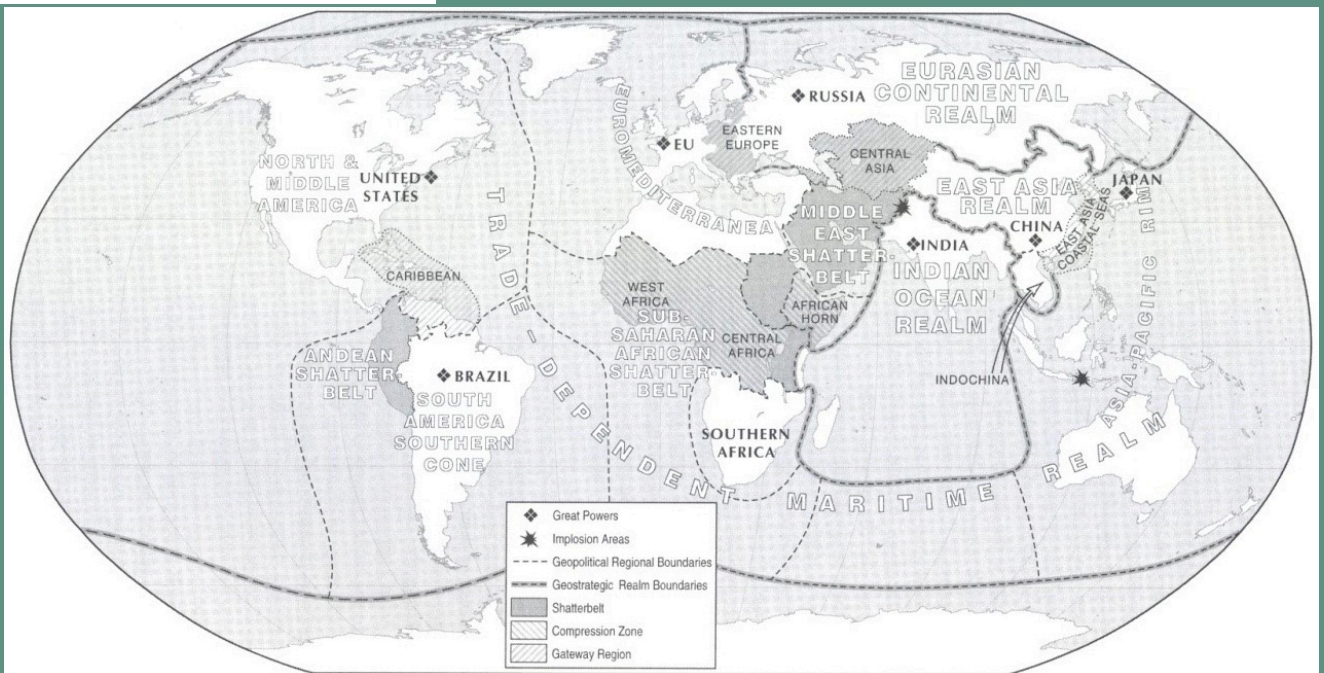
Gabriela Ramírez Márquez



SAUL B. COHEN

Reconocido geógrafo nacido en 1925 y fallecido en el año 2021, líder del pensamiento geopolítico estadounidense en el contexto de la Guerra Fría. Propuso un modelo de análisis que divide al mundo en regiones geoestratégicas, así como en “cinturones de quiebra” (*shatterbelts*), esto es, lugares a través de los cuales desplegar y enfatizar la contención por parte de Estados Unidos. Considera la importancia estratégica de las regiones en función de tres parámetros: espacio territorial (recursos naturales y vías de comunicación próximas o interiores), tiempo (influencia de la innovación tecnológica) y puntos de superioridad nacional .

REGIONES ESTRATÉGICAS DE COHEN



FRONTERAS PARA COHEN

Espacio, línea o límite fronterizo que surge de la suma del territorio más los intereses geopolíticos.

Patrones

Se refiere a la forma, el tamaño y las características geográficas físicas y humanas de las unidades geopolíticas, y las redes que las unen y distinguen de otras unidades.

Características políticas

Son los nodos, áreas y límites político-geográficos, que contribuyen a la unicidad de las unidades geopolíticas e influyen en la cohesión y otras medidas de su efectividad estructural.

Estructura geopolítica

Formada por niveles espaciales:

- 1.Ámbito geoestratégico.
- 2.Región geopolítica de bloques de integración.
- 3.Estados nacionales, cuasi estados y subdivisiones territoriales.

Fuentes:

- Cohen, S. (1963). *Geography and politics in a divided world*. Random House: Nueva York.
- Cohen, S. (2009). *Geopolitics, the Geography of International Relations*. Rowman & Littlefield Publishers: Nueva York.

GEOPOLÍTICA CRÍTICA DE GEARÓID O'TUATHAIL

Orianna Ramírez Ruiz

GEOPOLÍTICA CRÍTICA

Se desarrolla al comienzo de la década de 1980, en el marco del posestructuralismo y las visiones reflectivistas de las RRII. Se propone reconceptualizar a la geopolítica como práctica discursiva porque considera que la geopolítica no puede ser objetiva ni desinteresada.

POSTULADOS DE O'TUATHAIL

- Hay una espacialización de las políticas internacionales mediante discursos geopolíticos.
- Propone tres niveles de análisis: cultura geopolítica, tradición geopolítica e imaginación geopolítica.

DISCURSO GEOPOLÍTICO

Nace de las narrativas históricas de identidad y formación del Estado que permiten la creación de un espacio a través de estos. Crean visiones reduccionistas y de oposiciones binarias.

CULTURA, TRADICIÓN E IMAGINACIÓN GEOPOLÍTICA

CULTURA

Conceptualización del Estado y su identidad; su posición y rol en el mundo. Está condicionada por la situación geográfica, la formación histórica del Estado y la identidad nacional.

TRADICIÓN

Escuelas de pensamiento de política exterior dentro de la cultura geopolítica. Permiten construir cierto tipo de discurso geopolítico.

IMAGINACIÓN

Comportamiento cultural de los Estados frente a otros en el mundo. Aquello que representa lo propio y lo extranjero.



NUEVA CONDICIÓN GEOPOLÍTICA POSMODERNA


Existe un borrado de fronteras entre lo "propio" y lo "extranjero", derivado de la globalización de mercados. Imperios "geoinformales" que representan el mundo de acuerdo con los intereses de los Estados Hegemónicos. Existen amenazas desterritorializadas.

Fuentes:

- Ó Tuathail, G. (1998). "Thinking critically about geopolitics", en Dalby, S.; Routledge, P. y Ó Tuathail, G. *The Geopolitics Reader*, Routledge: Londres, 1-12.
- Ó Tuathail, G. (2000). "The postmodern geopolitical condition: States, statecraft, and security at the millennium". *Annals of the Association of American Geographers*, 90(1), 166-178.
- Ó Tuathail, G. y Agnew, J. (1998). "Geopolitics and Discourse: Practical Geopolitical Reasoning in American Foreign Policy", Dalby, S.; Routledge, P. y Ó Tuathail, G. *The Geopolitics Reader*, Routledge: Londres, 78-91.

CIVILIZACIÓN COMO CONCEPTO GEOPOLÍTICO (HUNTINGTON VS. DUGIN)

Xavier L. Hernández César



SAMUEL HUNTINGTON
(ESTADOS UNIDOS)



ALEKSANDR DUGIN
(RUSIA)

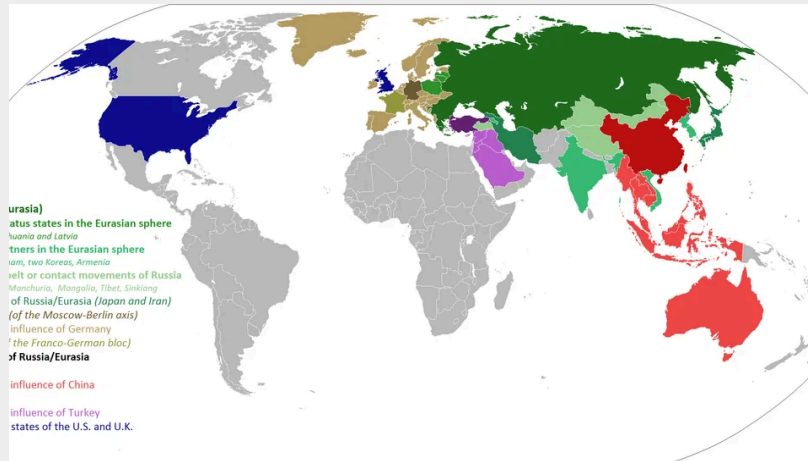
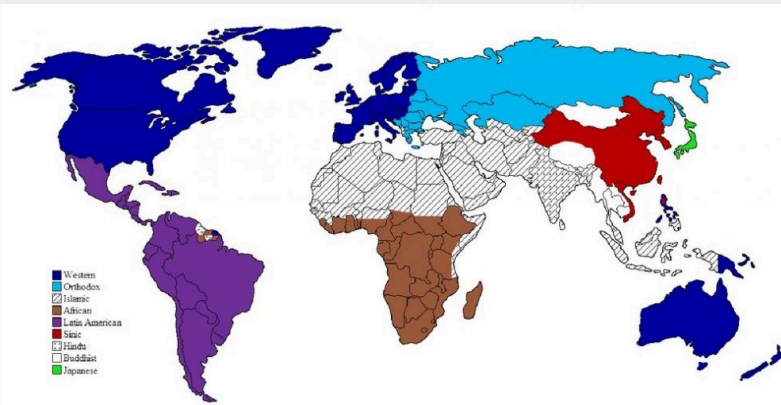
PARALELISMOS EN SUS TESIS DE "CIVILIZACIÓN" COMO CONCEPTO GEOPOLÍTICO

¿Qué es civilización?

En las tesis de ambos, es un área histórico-geográfico-cultural, cuyo desarrollo político, económico y social ha sido autónomo respecto a otras zonas. Cada área reviste de características identitarias propias.

Huntington identifica ocho grandes civilizaciones actuales: Occidental, Eslava-Ortodoxa, Musulmana, Hindú, Confuciana, Japonesa, Latinoamericana y Africana.

Dugin reconoce siete civilizaciones presentes (heptarquía): Occidente, Rusia Euroasiática, Mundo Islámico, India, China, América Latina y África.



CIVILIZACIÓN Y CONFLICTO GEOPOLÍTICO

Para **Huntington**, la fuente de conflicto son las **DIFERENCIAS CULTURALES** entre civilizaciones. El choque ocurre cuando entran en contacto.

Para **Dugin**, la fuente de conflicto es el **DOMINIO** que una civilización pretende sobre otras. El choque ocurre cuando una intenta imponerse a otras.

PRINCIPAL CHOQUE GEOPOLÍTICO

Civilización Occidental vs. el resto. En conflicto con valores de civilizaciones musulmana y confuciana, principalmente.

Rusia Euroasiática vs. Occidente (Eurasianismo vs. Atlantismo). Rusia debe oponerse a la penetración de valores de Occidente (sobre todo, en Eurasia)



INFLUENCIA EN LA GEOPOLÍTICA INTERNACIONAL



Huntington influyó en el diseño del "Nuevo siglo estadounidense" (agenda extraoficial de política exterior 2001-2008).

Dugin probablemente ha influido en la ideología nacionalista del régimen de V. Putin, desde 2014.

Fuentes:

- Coker, C. (2019). *The Rise of the Civilizational State*. Polity: Londres.
- Dugin, A. (2000). *Foundations of Geopolitics: The Geopolitical Future of Russia*. Arktogetia: Moscú.
- Dugin, A. (2023). "New Multipolar Order: Heptarchy and its Meanings". Disponible en <https://katehon.com/en/article/new-multipolar-order-heptarchy-and-itsmeanings> [consulta: 20 mayo 2024].
- Huntington, S. (2019). *El choque de civilizaciones y la configuración del orden mundial*. Paidós: Barcelona.
- Melin, K. (2017). "A New Russian Idea? Neo-Eurasianist Ideas in the Russian Presidential Addresses to the Federal Assembly 2014 - 2016". Uppsala (Sweden), Uppsala University.
- Toal, G. (2017). *Near Abroad: Putin, the West and the Contest Over Ukraine and the Caucasus*. Oxford University Press: Oxford.

EL SUR GEOPOLÍTICO

Élodie Brun
Rubens de S. Duarte

SUR GLOBAL. DEFINICIÓN

El Sur Geopolítico se diferencia del Sur Global, pues se basa en la visión que países del Sur tienen sobre sí mismos. Va en contra de connotaciones negativas acerca del término Sur (estigma, menosprecio). Se trata de estados con una posición intermedia en la jerarquía mundial del poder, en particular en cuanto a sus economías, y comparten experiencias históricas de explotación y marginación. Se asocian para denunciar la concentración del poder a nivel mundial y presionan en favor de la reforma de los mecanismos multilaterales de la gobernanza global.

¿QUIÉN ES EL SUR GEOPOLÍTICO?

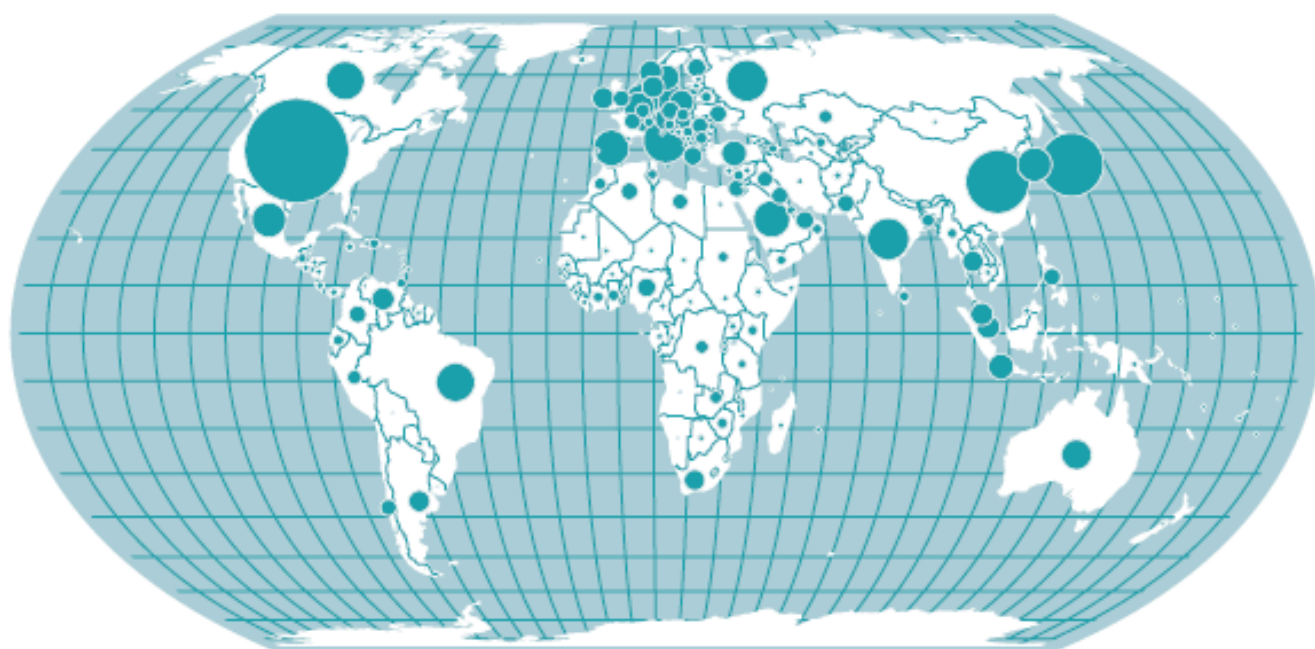
	Experiencia de dominación política	Clasificación por ingresos (2022)	Aceptación de las normas multilaterales	Autodefinición como parte del Sur Geopolítico
Arabia Saudita	Sí	Ingreso alto	Sí	No
Brasil	Sí	Mediano alto	Sí	Por veces
China	Sí	Mediano alto	Sí	Sí
Egipto	Sí	Médico bajo	Sí	Por veces
Emiratos Árabes Unidos	Sí	Ingreso alto	Sí	No
Etiopía	Sí	Bajo	Sí	Por veces
India	Sí	Mediano bajo	Sí	Por veces
Irán	Sí	Mediano bajo	Sí	Por veces
Rusia	No	Mediano alto	No	Sí
Sudáfrica	Sí	Mediano alto	Sí	Sí

Fuente: Elaboración propia. Para datos económicos, Banco Mundial, 2024.

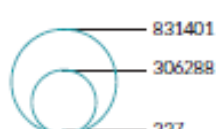
POCO PODER DE DECISIÓN INTERNACIONAL

A pesar de que el sur está compuesto por grandes economías, extensos territorios y una demografía significativa, el poder decisorio a nivel mundial está concentrado en unos pocos países, en particular Estados Unidos y los de Europa occidental. La repartición de los votos en el Fondo Monetario Internacional (FMI) constituye un ejemplo de esta concentración del poder.

Peso en las votaciones en el FMI

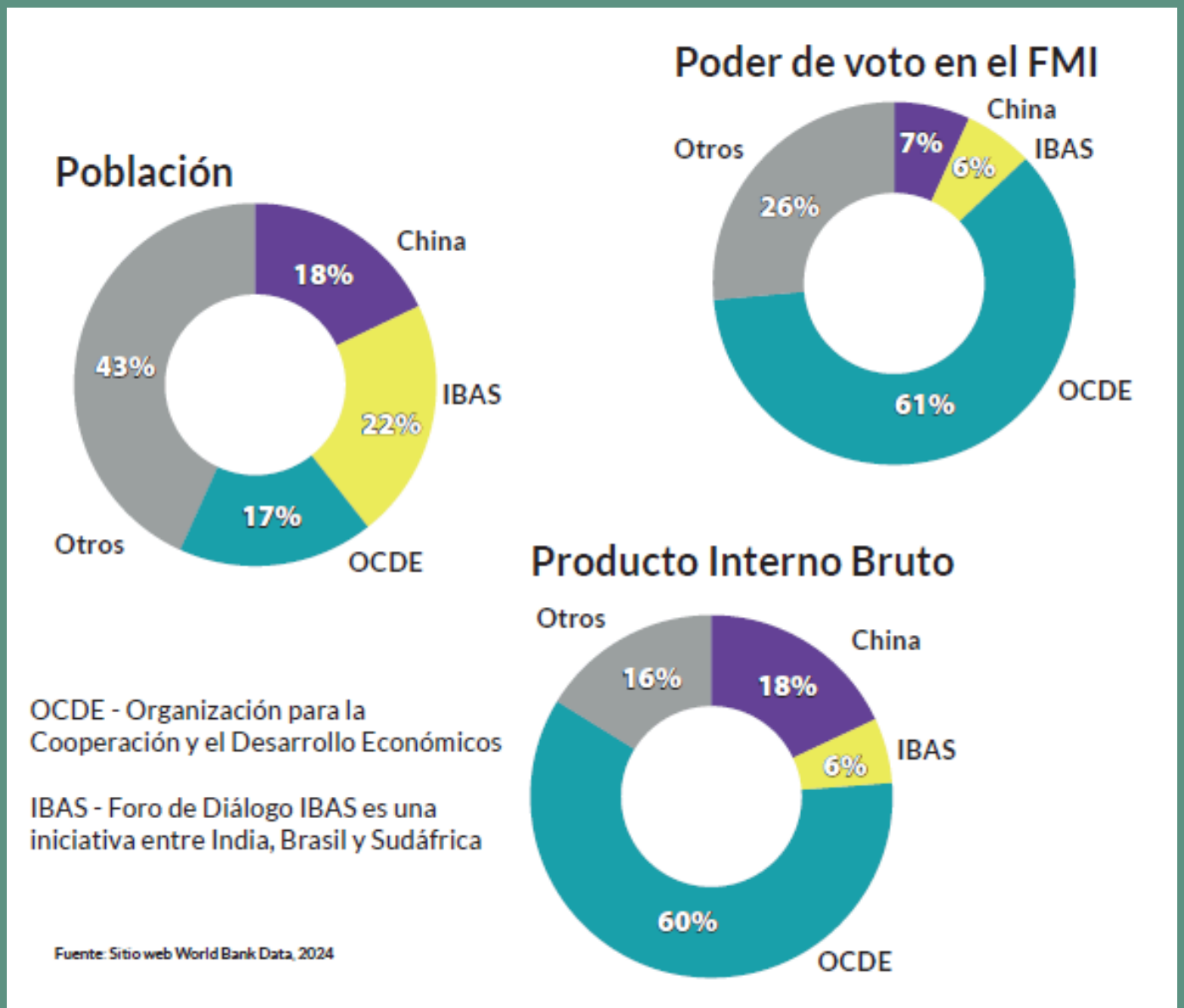


Numero de votos



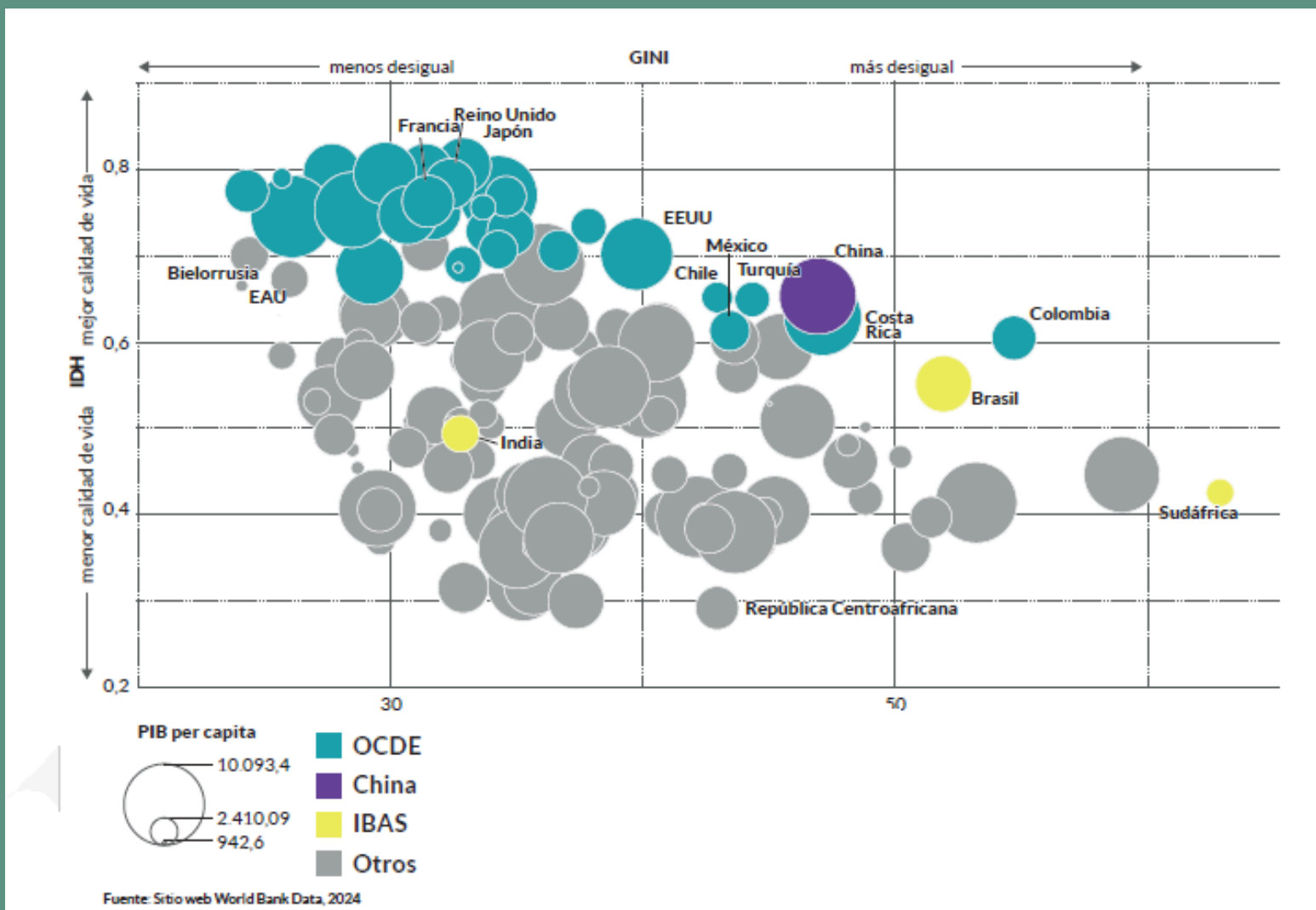
Fuente: Sitio web del Fondo Monetario Internacional, 2024.

CONTRASTE EN ATRIBUTOS DE PODER



DESIGUALDADES GLOBALES

Al distribuir los países según el Índice de Desarrollo Humano (IDH), el Coeficiente de Gini y el PIB per cápita, queda clara la concentración de los países del Norte en la esquina izquierda superior del gráfico. Aunque algunos miembros de la OCDE se encuentran en una posición diferente, esta concentración refleja las enormes desigualdades globales y la falta de justicia social a nivel mundial.



Fuentes:

- Brun, E. (2024). Sur Global. En Devés, E., Álvarez, S.T. y Domínguez Ávila, C.F. (eds.). *Problemáticas internacionales y mundiales desde el pensamiento latinoamericano*. CLACSO / Ariadna Ediciones: Buenos Aires, Santiago.
- Brun, E. (2023). The Meanings of the (Global) South From a Latin American Perspective. En Nalanda Roy (ed.), *Oxford Research Encyclopedia of International Studies*, Oxford: Nueva York.
- Martins da Costa, H.B. y De Siqueira Duarte, R. (2023). Global South versus Geopolitical South: a debate on the analytical relevance of the concepts, *Austral: Brazilian Journal of Strategy & International Relations*, 12(24), 13-35.

ZBIGNIEW BRZENSKI: UN PENSADOR DE LA GEOPOLÍTICA

Cesari Irwing Rico Becerra
Samantha Mahetzi Cruz Ortega



...aumentar la zona de paz
...es construir el núcleo
interno de una zona
internacional estable

LAS CLAVES DE SU ESTRATEGIA

- Conservar y fortalecer la hegemonía mundial estadounidense.
- Región eurasiática: constituye la zona central de la geopolítica mundial pues en él se concentran las únicas potencias que podrían amenazar el dominio estadounidense. Mas tarde lo denomina "el tablero de ajedrez".
- Alianzas estratégicas. Para que Estados Unidos pudiera penetrar en "el tablero" era necesario consolidar algunas alianzas estratégicas y destruir otras.



El gran tablero mundial es la obra más sobresaliente de Brzezinski, la cual se ha convertido en una de las lecturas obligadas tanto por los analistas geopolíticos estadounidenses, como para los tomadores de decisiones de la élite política mundial. En ésta se argumenta que el control geopolítico de Eurasia sería el imperativo estratégico más grande para el proyecto hegemónico de los Estados Unidos. De ahí que tuviera que mantener su influencia en este territorio a toda costa

ALIANZAS ESTRATÉGICAS

- **Europa:** su mejor herramienta era el grupo de la OTAN y particularmente Francia, Alemania, Polonia y Ucrania.
- **Asia Oriental:** Japón, Corea del Sur y Taiwán.
- **Los Balcanes globales:** Asia Central, el Cáucaso Sur, Afganistán, Pakistán y Medio Oriente. En esta última región, Irak sería crucial.

EURASIA COMO ES ESPACIO ESTRATÉGICO DE LA POLÍTICA MUNDIAL

Eurasia es la región donde se localiza la mayoría de los Estados políticamente asertivos y dinámicos. Después de Estados Unidos, las seis economías más importantes y los seis mayores inversionistas en armamento militar se encuentran en dicha región. Todos excepto uno de los Estados con armamento nuclear comprobado [...] están localizados en esta zona. Los principales aspirantes a una hegemonía regional y a la influencia global son eurasiáticos.

Potencia Media **RUSIA-CHINA** Suportencia
¡Divide y vencerás!



Como politólogo, Brzezinski desarrolló y enseñó su pensamiento geopolítico en las prestigiosas universidades de EE. UU. No obstante, fue durante y después de su cargo como Consejero de Seguridad Nacional que sus propuestas repercutieron en el diseño de la política exterior estadounidense y se concretaron en las bases geoestratégicas de los gobiernos de presidentes como:

• Jim Carter

Seguridad Nacional Política "détente" con la URSS. Intervención en conflictos internos de la región de Medio Oriente. Reestablecimiento de relaciones con China.

• Bill Clinton

Expansión de la OTAN. Intervenciones en los Balcanes (Bosnia y Kosovo).

• George H. W. Bush

Gestión del fin de la Guerra Fría y disolución de la URSS. Primera Guerra del Golfo: invasión de Kuwait por Irak en 1990.

• George W. Bush

Guerra contra el terrorismo. Conflicto contra Irak. Apoyo a gobiernos pro-occidentales en Eurasia.

• Barack Obama

Política del "pivote pacífico". Promoción de infraestructura militar en Eurasia.

• Donald Trump

Endurecimiento hacia China y negociaciones con Rusia.

Fuentes:

HUA-YI 華夷

¿CUÁL ES LA RELEVANCIA?

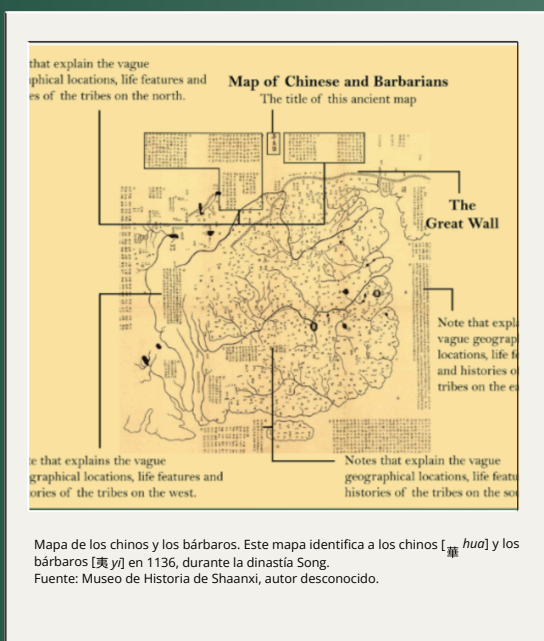
- Es un confuciano para el análisis geopolítico de China.
- Ayudó a promover un sistema de valores comunes y la difusión de la "civilización", pero, al mismo tiempo, también estimuló el ascenso de potencias extranjeras debido a su exclusión.

Área donde vivían los chinos "civilizados" en la antigua China

Área donde vivían los "bárbaros" - las minorías étnicas-



CARACTERÍSTICAS



- Fue una distinción confuciana que dividió el mundo en espacios políticos de lo civilizado y lo bárbaro.
- Fue una división geopolítica sinocéntrica centrada en la etnia Han, característica fundamental de la geopolítica confuciana.
- Este sistema de relaciones diferenciaba a los "humildes" [卑下 beixia], las tribus no chinas, de los chinos "respetados" [尊貴 zungui] y "legítimos" [正統 zhengtong].
- Se extendió por el Este de Asia en forma de relaciones tributarias y concesión de títulos en la dinastía Ming (1368-1644).
- Fue un sistema de relaciones geográficas centradas sobre las dinastías en la región de las Llanuras Centrales de China, que persistieron durante más de 2 000 años en partes del Este y Sudeste asiático.
- Tejió la esfera de influencia cultural de China en una red orgánica de políticas, relaciones económicas y culturales.

- Se caracterizó por la fuerza de las relaciones de parentesco, el nivel percibido de desarrollo cultural, la capacidad militar, el poder económico y los logros morales.
- La legitimidad a menudo se ganaba por la fuerza, lo que hacía que la aversión hacia otras etnias fuera casi inevitable.
- Fue responsable de la creación de un incipiente "sistema de relaciones internacionales" durante el periodo de Primavera y Otoño (770-476 a. C.), época de decadencia de la dinastía Zhou (s. 11-3 a.C.), y la creación del sistema de derecho internacional de la antigua China.
- El concepto evolucionó gradualmente hacia un dualismo que se refiere principalmente a la nación china y el resto del mundo: hacia un sistema centrado en el nacionalismo chino.

¿CÓMO SE ESTUDIA LA GEOPOLÍTICA EN CHINA?

- En la cultura tradicional china, el pensamiento geográfico puede entenderse como geopolítico.
- El contexto político, cultural y filosófico de la sociedad china es muy importante para la explicación de la geopolítica china.
- El enfoque de la geopolítica clásica occidental domina en la geografía china y, por tanto, indica que la geopolítica china está limitada al espectro de la geoeconomía y la geoseguridad.
- Los académicos chinos no han logrado desarrollar teorías arraigadas en el contexto sociopolítico de China y la tradición filosófica china.
- La noción de geopolítica china aún no se consolida.
- Existen dos inferencias sobre la posible geopolítica china emergente. Uno se basa en el sistema tributario tradicional chino, mientras que el otro se basa en un análisis detallado del sistema Hua Yi.
- Muchos autores han examinado la naturaleza del antiguo sistema tributario chino y han sostenido que China no buscaría la hegemonía ni la colonización de otros países, pero no dicen en qué se convertirá.
- Ning An, Jo Sharp y Ian Shaw en su artículo "Towards a Confucian geopolitics" (2021) utilizaron el término de "geopolítica confuciana híbrida" para explicar el razonamiento geopolítico chino, sin embargo, su marco analítico es confuso.
- El artículo de Ning *et al.* sostiene que la división Hua Yi se basa en el reconocimiento cultural —la aceptación del confucianismo—, pero no en la etnicidad: la importancia de la dimensión cultural de la geopolítica china.
- Weidong Liu sostiene que "es peligroso afirmar que el confucianismo es fundamental y un factor determinante para la cultura china moderna y que da forma a su geopolítica". No obstante, el confucianismo tiene una influencia significativa en la vida diaria del pueblo chino.
- La cultura china contemporánea es una combinación compleja y cambiante de cultura tradicional, ideología socialista moderna y conceptos occidentales de modernización.
- La armonía, el orden —no en el sentido confuciano de orden jerárquico— y el beneficio mutuo son verdaderamente los elementos clave de la geopolítica china, ya que China promete adherirse a los Cinco Principios de Coexistencia Pacífica e intenta tratar a todos los países como iguales.
- La geopolítica china emergente podría, en general, etiquetarse como geopolítica idealista en contraste con la geopolítica realista clásica.
- Posiblemente, la geopolítica china oscile entre el idealismo y el realismo.

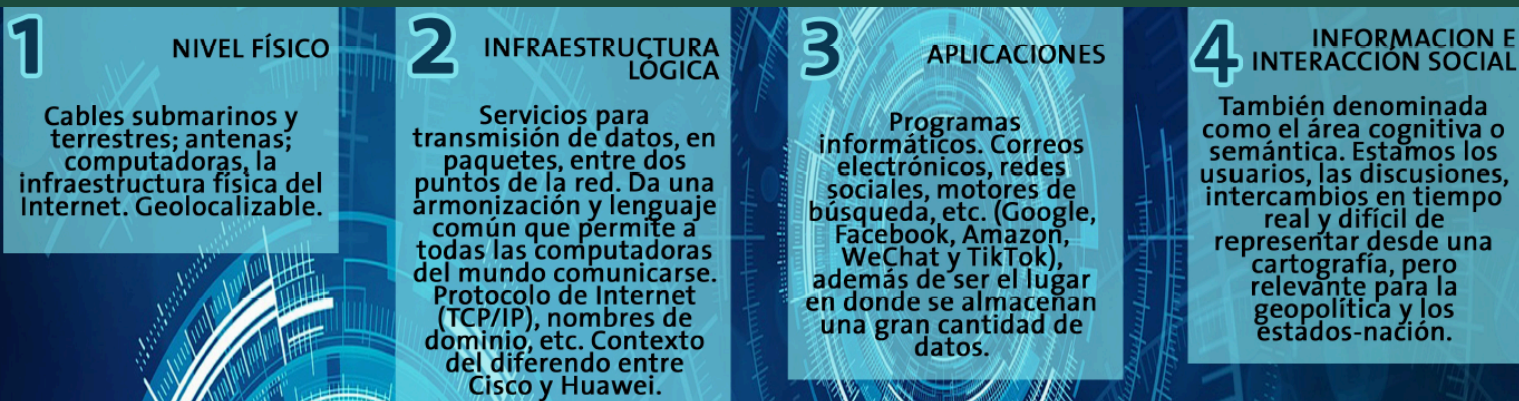
Fuentes:

Han, D. (2019). "The Rise and Fall of the Hua-Yi System in East Asia", *Journal of Chinese Humanities*, (5), 200-214.
Ning, A., Xiaomei C., y Hong Z. (2017). "Gaps in Chinese geopolitical research", *Political Geography*, (59), 136-138.
Ning, A., Sharp, J., y Shaw, I. (2020). "Towards a Confucian geopolitics", *Dialogues in Human Geography*, 11(2), 1-18.
Weidong, L. (2021). "Confucian geopolitics or Chinese geopolitics?", *Dialogues in Human Geography*, 11(2), 265-269.

ELEMENTOS PARA UNA GEOPOLÍTICA DEL CIBERESPACIO

Joel Ángel Bravo Anduaga

FRÉDÉRIC DOUZET (2014) PROPONE QUE EL CIBERESPACIO TIENE UNA ARQUITECTURA EN CAPAS/ESTRATOS/NIVELES:

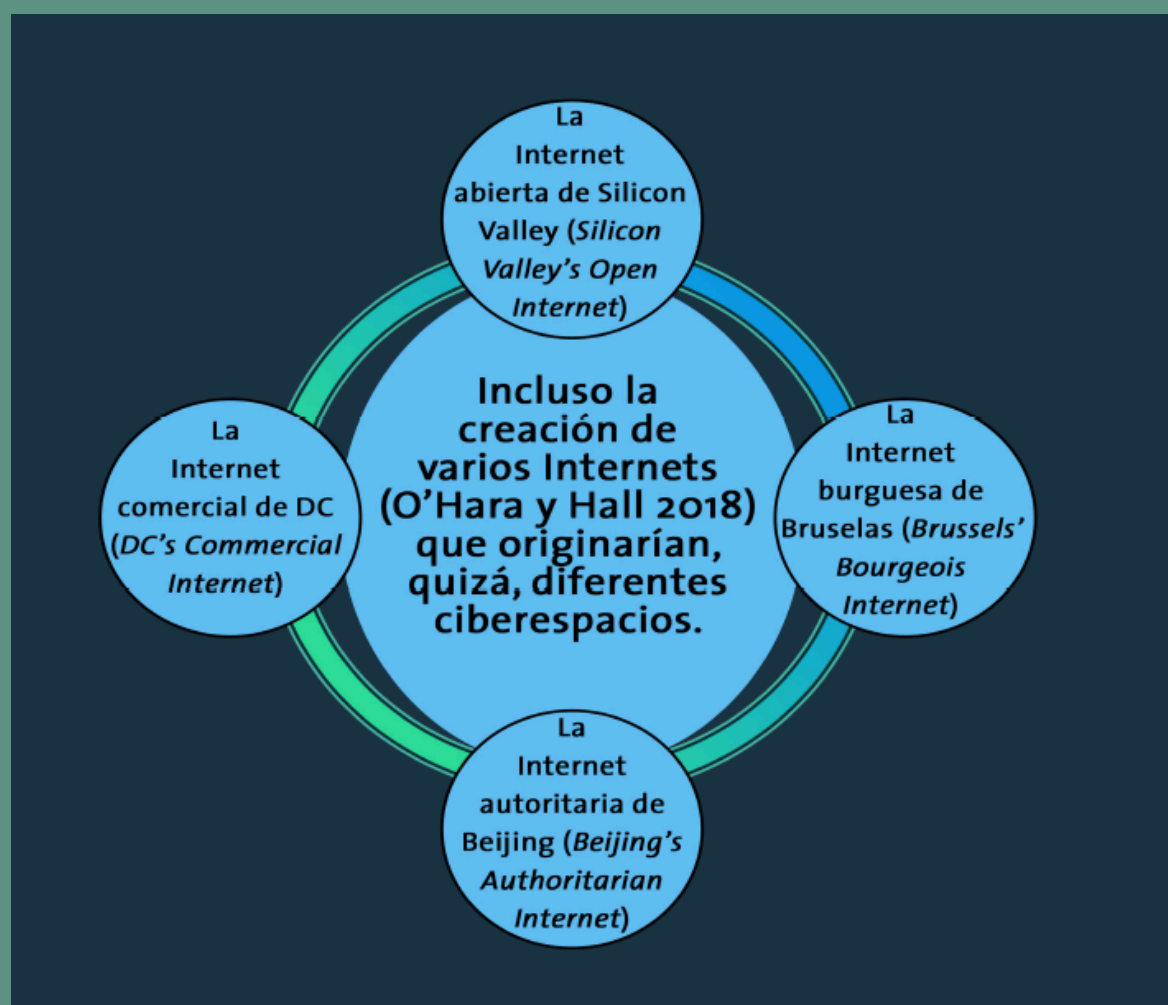


LÍNEAS DE REFLEXIÓN

El ciberespacio no constituye una sola representación, sino un sistema de representaciones que se entremezclan, se entrelazan y se oponen entre sí (Desforges 2014).

Posibilidades de creación de espacios híbridos, como un **Ciber-bio-espacio**, en donde el Sujeto Cognoscente trascendería su papel, al quedar inmerso en el ciberespacio (Rodríguez y Bravo 2022).

Geoffrey Herrera señala que en la política mundial contemporánea “se observa un doble movimiento simultáneo: la territorialización del ciberespacio y la desterritorialización de la seguridad del Estado” (2007: 68).




Fuentes:

- Desforges, A. (2014). “Les représentations du cyberspace: un outil géopolitique” en *Hérodote*, 1(1-2), 67-81.
- Douzet, F. (2014). “La géopolitique pour comprendre le cyberspace” en *Hérodote*, 152-153 (1), 3-21.
- Herrera, G. (2007). “Cyberspace and Sovereignty: Thoughts on Physical Space and Digital Space”, en Dunn, M., Mauer, V. y Krishna-Hegel, S.F. (eds.). *Power and Security in the Information Age. Investigating the State's Role in Cyberspace*. Ashgate: England, 67-93.
- O'Hara, K. y Hall, W. (2018). *Four Internets. The Geopolitics of Digital Governance*. CIGI Papers núm. 26. Center for International Governance Innovation, Canada. Disponible en: <https://www.cigionline.org/static/documents/documents/Paper%20no.206web.pdf>
- Rodríguez, L. M. y Bravo, J. A. (2022). “Reflexiones para nuevas formas de imaginar el mundo: de la cartografía al ciberbioespacio” en Rodríguez, L. M. y Bravo, J. A. (Eds.). *Imaginación y Conocimiento en Ciencia, Tecnología y Educación: Retos, Posibilidades y Realidades*, Gedisa: México.

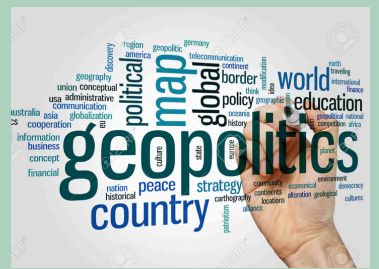
LA TEORÍA DEL ESTADO ORGÁNICO APLICADA A LA CIBERSEGURIDAD

Adolfo Arreola García

PRINCIPAL CREADOR Y FIGURAS REPRESENTATIVAS SOBRE EL ESTADO ORGÁNICO



FRIEDRICH RATZEL



- Geógrafo alemán que lanzó los fundamentos de la teoría del Estado Orgánico, influido por el determinismo geográfico y el darwinismo social de finales del siglo XIX, planteó que el Estado no es solo una entidad legal o una construcción artificial, sino un organismo vivo.
- Influyó en Rudolf Kjellén quien propuso el término de “geopolítica” como la ciencia del Estado como organismo viviente, el cual está determinado en su constitución interna por la geografía y la población, y de un modo secundario por la economía, la sociedad y el gobierno.
- Se sumaron Alexander von Humboldt y Karl Ritter para sentar las bases de la “Geopolitik” alemana.
- Más tarde Karl Haushofer definiría la “Geopolitik” como una herramienta científica para estudiar la influencia de la geografía, el espacio (*Lebensraum*) y la expansión territorial en el poder político y la política exterior de un país.

PRINCIPAL PARADIGMA

Estados se comportan como organismos vivos

- Su alimento es el *Lebensraum* (espacio vital).
- Los Estados buscan nuevos territorios para sobrevivir.
- Estos son los fundamentos para interpretar la geografía política.

CIBERSEGURIDAD Y CIBERESPACIO



- El ciberespacio es ahora el nuevo territorio por conquistar.
- Los Estados siguen la máxima de que, entre más territorio se posee, mayor poder y capacidad de supervivencia estatal tendrán.
- Un Estado está seguro en la medida que controla territorios, esto incluye el ciberespacio.
- La seguridad de los Estados en el siglo XXI depende, entre otros aspectos, de controlar el ciberespacio.

Reflexiones

La supervivencia de los Estados es una lucha constante por conquistar y preservar territorios.

El Estado que controle el ciberespacio tendrá mayor poder, riqueza, fuerza colectiva y tiempo de vida.

Fuentes:

- Arreola, A. (2019). *Ciberseguridad ¿por qué es importante para todos?* Siglo XXI / Universidad Anáhuac: México.
- Ratzel F. (2011). “Las leyes del crecimiento espacial de los Estados. Una contribución a la Geografía Política científica”. *Geopolítica(s). Revista de estudios sobre espacio y poder*, 2(1), 135-156.
- Cairo, H. (2011). “La Geopolítica como «ciencia del Estado»: el mundo del general Haushofer”. *Geopolítica(s). Revista de estudios sobre espacio y poder*, 3(2), 337-345.

GEOPOLÍTICA DEL PODER AÉREO

Jorge Alfonso Monjaráz Domínguez

PODER AÉREO



- El poder aéreo comenzó a estudiarse como una herramienta al servicio de la política estatal, en el marco de la Segunda Revolución Científico-Tecnológica. Su análisis es impulsado por la exigencia de desarrollar todo tipo de instrumentos que facilitarían que los ejércitos triunfaran en los conflictos armados.

PRECURSORES



Entre los precursores más destacados del estudio del poder aéreo como pieza central de las capacidades militares de los Estados, se encuentran:

- General italiano **Giulio Douhet** (1869-1930).
- Teniente coronel estadounidense **William Lendrum Mitchell** (1879-1936).
- Aviador y estratega ruso-estadounidense **Alexander Nikolaievich Prokofiev de Seversky** (1894-1974).

Las experiencias que vivieron Mitchell y Seversky en las batallas durante la Primera Guerra Mundial, los convenció de la relevancia estratégica de dominar los medios aéreos en el campo de batalla. Impulsaron la idea de que “mirar desde arriba” ofrece ventajas a quien controla esa posición, pues permite localizar, en el terreno físico, las áreas estratégicas del enemigo, y si estas se destruyen, el destino de la guerra estará en quien utilice los recursos aéreos a su alcance.

No fue sencillo para ninguno de ellos convencer a los generales, formados bajo las teorías del poder terrestre y marítimo, de la relevancia del poder aéreo. Pese a la adversidad desarrollaron sus ideas en ensayos y libros que paulatinamente se difundieron hasta adquirir un peso indiscutible en la estrategia militar, impulsando la investigación y desarrollo de la aviación durante el siglo XX.

REFLEXIONES

Las ideas del poder aéreo sirvieron de base a otras áreas de investigación, como la astronáutica (por ejemplo el físico Robert H. Goddard). Con esto se establecieron los fundamentos de la tecnología que influyó en la aviación y en el diseño de misiles usados en la carrera por el dominio aéreo durante la Guerra Fría.

En la actualidad no se duda del valor estratégico del poder aéreo. Hoy en día más de una nación aspira a poseer los mejores adelantos tecnológicos aéreos como una vía para lograr, también, el dominio del espacio terrestre y marítimo. Además de encarar ejércitos regulares o neutralizar riesgos no estatales que amenazan a la seguridad nacional e internacional.

Fuentes:

- De Seversky, A. P. (1942). *Victory through air power*, Simon and Schuster: New York.
- Douhet, G. (2019). *The Command of the Air*, Air University Press: New York.
- Mitchell, W. (1921). *Our Air Force. The Keystone of National Defense*, E. P. Dutton & company: New York

EL REZO OCUPA UN ESPACIO: SOBRE RELIGIÓN Y GEOPOLÍTICA

Carlos Hugo Zamarrón Romero

Desde hace varias décadas, la agenda de estudios de la Geopolítica se ha transformado. Aunque sigue estudiando la expresión del poder a través del territorio, las fuentes y las manifestaciones de ese poder espacial no son necesariamente las mismas que estudiaron los geopolíticos clásicos.

La Geopolítica Crítica es una de esas agendas alternativas. Para Tuathail y Dalby (1998), quienes iniciaron esta corriente, consiste en “las representaciones geográficas y las prácticas que producen espacios de la política internacional” (p.2). En otras palabras, la forma en que los fenómenos sociales dan sentido a la política y el espacio van más allá del determinismo geográfico.

UNA DE ESTAS DINÁMICAS ES LA RELIGIÓN

Después de la Guerra Fría, la política internacional mostró más escenarios de cooperación y conflicto con elementos religiosos



Samuel Huntington, Mark Jurgensmeyer o Reza Aslan son algunos académicos que han puesto a lo confesional sobre la mesa de discusión del poder internacional.



PERO ¿QUÉ ES LA RELIGIÓN?

Es complicado definir religión porque sus expresiones son tan diversas que es técnicamente imposible hacer generalizaciones que dan lugar a una única definición. Luhman (2013) dice que es un sistema (o práctica) de la sociedad para lidiar con la intrascendencia de los humanos, es decir, de su finitud. Cline (2019) ofrece una definición por lista de cotejo donde una dinámica social (como la vista desde la geopolítica crítica) se vuelve religión en la medida en que se cumpla cada rubro

Escanea para ir a artículo de Cline



LA RELIGIÓN ESTÁ “ESPACIALIZADA” → SE PUEDE ESTUDIAR DESDE LA GEOPOLÍTICA CRÍTICA

Las prácticas, identidades y motivaciones religiosas ocurren donde sus creyentes están, en donde habitan y en donde interactúan con correligionarios, profesos de otras confesiones e incluso con el conjunto de quienes optan por no creer en alguna fe en particular.

Los actores, relacionados de una u otra manera con el fenómeno religioso, pueden usarlo como instrumento político.

La religión no es necesariamente tendiente al conflicto y a la radicalización, depende de quién y cómo se usa en la política internacional y su espacialización.

CASO DE GEOPOLÍTICA APLICADA: WAHABISMO QATARÍ



Qatar está entre dos gigantes de Medio Oriente: Irán y Arabia Saudí, rivales que usan sus propias visiones del islam en su relación con los vecinos (el sunnismo y el chiísmo respectivamente).

La pertenencia de los gobernantes y las poblaciones a una u otra rama del islam facilita la relación con Riad o Teherán. En otras palabras, es un vehículo para la influencia con raíz religiosa y espacial.

Qatar, si bien es sunnita y wahabita, al igual que Arabia Saudí, usa su interpretación sectaria como herramienta política con lo que Dorsey (2013) llama “wahabismo del mar”.

Cuando se trata de su relación con política con Riad, se ajusta (casi siempre) a los criterios religiosos saudíes, pero cuando puede discrepar, recurre a prácticas wahabitas más laxas para crear su propia esfera de influencia con el gas, Al Jazeera y su *soft power* (Zamarrón, 2023).

Qatar, vía sus afinidades religiosas y las vecindades regionales, espacializa las dinámicas del wahabismo que practica. Busca mantener un equilibrio en sus relaciones con Arabia Saudí, pero con posibilidad de acercamiento con Irán, a pesar de las diferencias sectarias.

El fenómeno religioso tiene una expresión territorial y puede servir como fuente o herramienta de poder. La expresión del poder religioso a través del territorio, permite a la geopolítica estudiar la espacialización de las prácticas de fe.

Fuentes:

- Cline, A. (2019). “¿Qué es la religión?... y el problema de definir la religión”. Disponible en: <https://www.learnreligions.com/what-is-religion-250672>
- Dalby, S.; Routledge, P. y Ó Tuathail, G. *The Geopolitics Reader*, Routledge: Londres.
- Luhman, N. (2013). *A Systems Theory of Religion*, Stanford University Press: California.
- Zamarrón, C.H. (2023). *El papel del islam en la formulación de la política exterior de Catar hacia la Península Arábiga, de 2010 a 2017*. [Tesis de maestría]. UAM-X.

GEOPOLÍTICA DE LA SALUD UNA PERSPECTIVA SOBRE LA CRISIS GLOBAL DE LA PANDEMIA POR COVID-19 EN LA REGIÓN FRONTERIZA MÉXICO – EEUU

Grecia Carolina Gallardo Torres

DEFINICIÓN DE GEOPOLÍTICA DE LA SALUD

La geopolítica de la salud busca comprender los factores geográficos que constituyen activos de poder, que están vinculados a la salud y favorecen la cooperación o el conflicto a nivel internacional.

SALUD GLOBAL

DETERMINANTES SOCIALES

COOPERACIÓN

GOBERNANZA

IMPORTANCIA

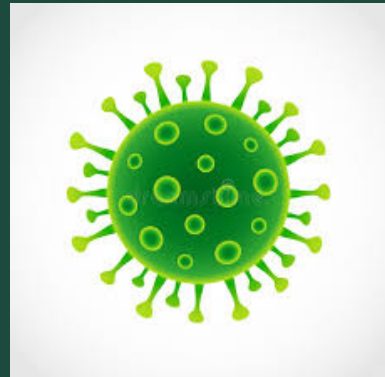
El escenario internacional se encuentra en constante cambio debido a los efectos de los conflictos regionales, el desarrollo y uso de nuevas tecnologías orientadas a la inteligencia artificial y desde luego, el impacto de emergencias sanitarias como las pandemias.

PANDEMIA POR COVID 19

El efecto disruptivo de la crisis global de la pandemia reveló que la salud es tan importante como la seguridad de los Estados. Su impacto es diferenciado por la espacio socioterritorial del que se trate.

REGIÓN FRONTERIZA MÉXICO - EEUU

La pandemia de COVID-19 tuvo un impacto significativo en esta región fronteriza, una de las más largas y dinámicas del mundo, con una extensión de 3,175 km.



FACTORES

Esta vecindad geográfica, caracterizada por una alta interacción y movilidad transfronteriza, enfrentó efectos asimétricos debido a vulnerabilidades preexistentes y a diversos factores de incidencia relacionados con su configuración socioterritorial.

Características sociodemográficas de la población

Distribución de recursos

Condiciones de salud y prevalencia de enfermedades

Sistemas nacionales de salud y acceso a servicios

LECCIONES

La geopolítica de la salud está determinada por la configuración socioterritorial y dinámicas económicas, políticas, sociales y culturales que ahí tienen lugar; por los determinantes sociales de la salud a los que debemos sumar los factores tradicionales de interés geopolítico.

Fuentes:

- El País. (2021, 13 de abril). "Vacuna covid-19 en la frontera entre México y Estados Unidos: una iniciativa para acabar con las desigualdades". Disponible en <https://elpais.com/internacional/2021-04-13/vacuna-covid-19-en-la-fronteraentre-mexico-y-estados-unidos-una-iniciativa-para-acabar-con-lasdesigualdades.html>
- Gallardo, G.(2023). *La cooperación transfronteriza en materia de salud pública fronteriza: un estudio de caso de la región de Tijuana, Baja California - San Diego California (2000-2016)*. [Tesis de doctorado]. Universidad Nacional Autónoma de México.
- Hernández, M. y Rangel, G. (Coords.) *Condiciones de salud en la frontera norte de México*. Secretaría de Salud; Comisión de Salud Fronteriza México - Estados Unidos; Instituto Nacional de Salud Pública; El Colegio de la Frontera Norte: México.

EMPRESAS FARMACÉUTICAS Y GEOPOLÍTICA DE LAS VACUNAS DURANTE LA PANDEMIA DEL COVID 19

Rodolfo Arturo Villavicencio López

LAS EMPRESAS TRANSNACIONALES COMO ACTORES DE LA DINÁMICA MUNDIAL

A partir del periodo inmediato de posguerra, las empresas transnacionales (ETN) han asumido un papel protagónico en el devenir internacional. Con base en sus estrategias de expansión geográfica han fragmentado y relocalizado los ciclos de producción en busca de rentabilidad de operaciones. Esto ha permitido que las ETN consoliden patrimonios que superan el ingreso nacional bruto de numerosos países, así como también un amplio poder de negociación e influencia en el proceso de toma de decisiones a nivel mundial.



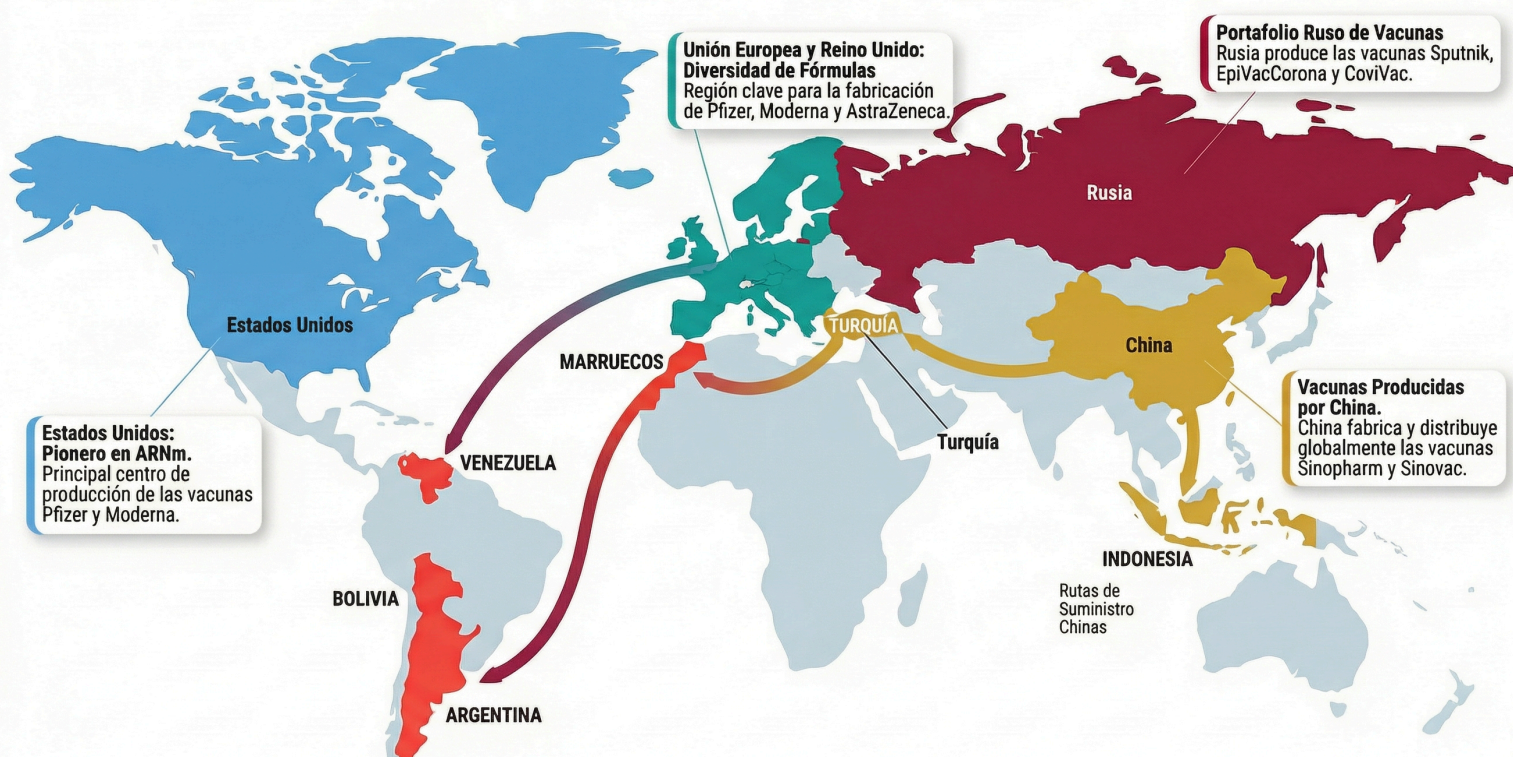
LA PANDEMIA GLOBAL DEL COVID 19

En enero del 2020, la Organización Mundial de la Salud calificó al virus del covid 19 como una emergencia de salud pública de preocupación internacional, misma que alcanzó niveles de una crisis de carácter multidimensional por sus repercusiones no solo sanitarias sino también económicas, políticas y sociales que profundizaron la brecha de desigualdad sustancial en el mundo.

GEOPOLÍTICA DE LAS VACUNAS

La carrera por desarrollar antivirales y evitar así la propagación del virus provocó una distribución inequitativa de medicamentos, la mercantilización de la salud y la confrontación de intereses, tanto entre Estados como entre las grandes empresas farmacéuticas, que se enriquecieron gracias al negocio de las vacunas.

Geopolítica de las Vacunas: Centros de Producción y Rutas de Exportación Global



REFLEXIONES

Durante la pandemia, los países desarrolladores de vacunas las usaron como un instrumento de poder e influencia sobre otras naciones. A través de mecanismos de cooperación sanitaria internacional, con un trasfondo de intereses geopolíticos y geoeconómicos nacionales, más la suma de las estrategias corporativas de los grandes laboratorios farmacéuticos, se evidenció tanto la pugna por el poder mundial, como la desigualdad entre los países del centro y las economías periféricas.

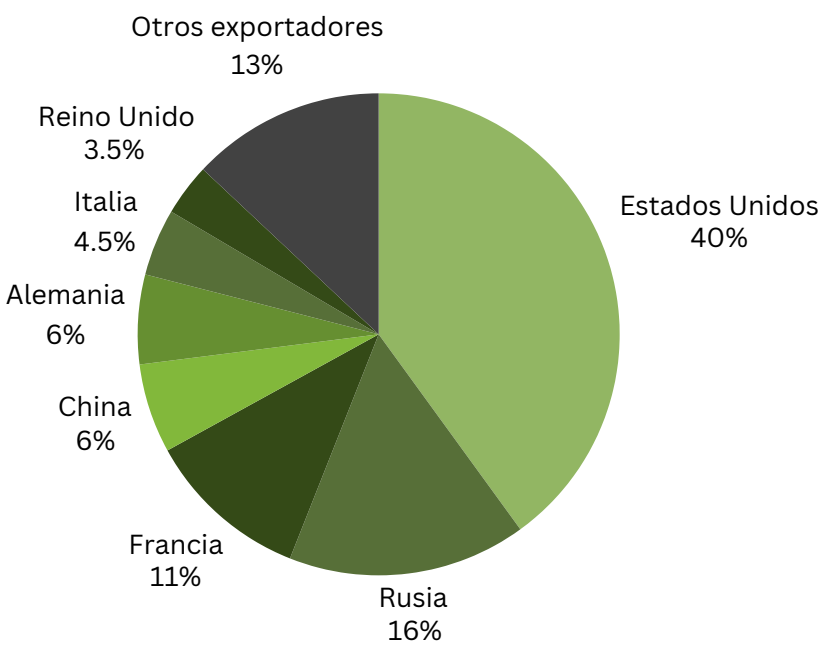
Fuentes:

- Belenger, L. (24 de febrero 2021). El mundo se divide por la vacuna de la Covid: la pelea por el 'oro líquido' y dominar el suministro, *Diario 20 minutos*.
- Malacalza, Bernabé, & Fagaburu, Debora. (2022). "¿Empatía o cálculo? Un análisis crítico de la geopolítica de las vacunas en América Latina". *Foro internacional*, 62(1), 5-45.
- Vilasanjuan, R. (2021). COVID-19: geopolítica de la vacuna, un arma para la seguridad global, *ARI 15/2021*, Real Instituto Elcano.

LA MILITARIZACIÓN EN DATOS DUROS

Sandra Kanety Zavaleta Hernández

Mayores exportadores de armas en el período 2018-2022



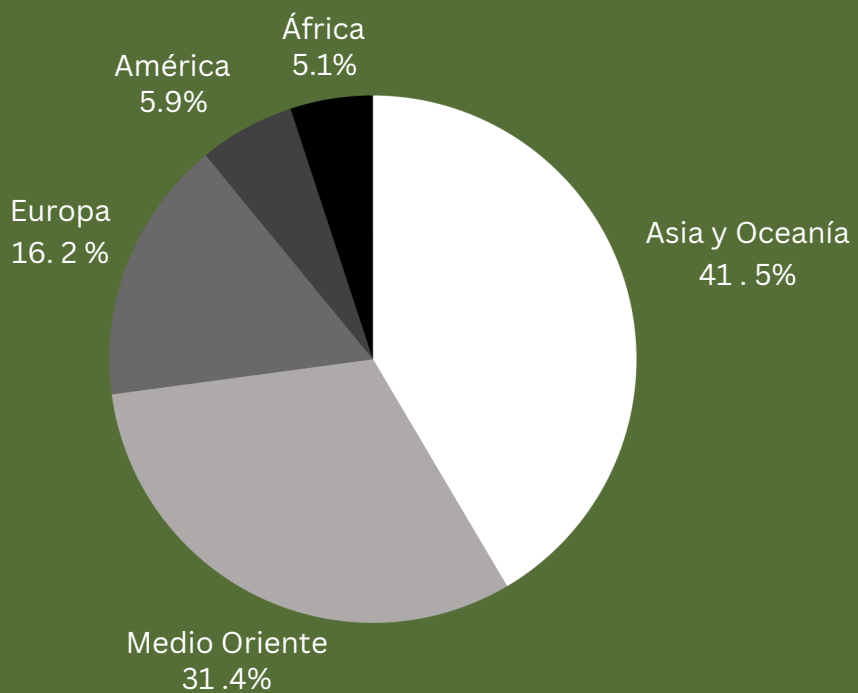
Estados Unidos y Rusia han sido los mayores exportadores de armas durante las últimas tres décadas, pero la creciente incidencia de Francia en el mercado de armas mundial plantea la posibilidad de que Rusia sea desplazada a tercer lugar.

El conflicto ruso-ucraniano ha ocasionado que Rusia priorice el suministro de sus fuerzas armadas y las sanciones comerciales impuestas han hecho que disminuya la demanda de armas rusas.

Mayores importadores de armas en el período 2018-2022

La región de Asia y Oceanía se mantuvo como la mayor importadora de armas durante el período 2018-2022. El mayor importador de Oceanía fue Australia, mientras que en Asia fueron China, Corea del Sur y Japón.

El aumento de importación de armamento por parte de Japón, Corea del Sur y Australia se debe a la percepción de China y Corea del Norte como amenazas para su seguridad, por lo que su interés está sobre las armas de largo alcance. El proveedor de los tres países es Estados Unidos.



Países poseedores de ojivas nucleares*

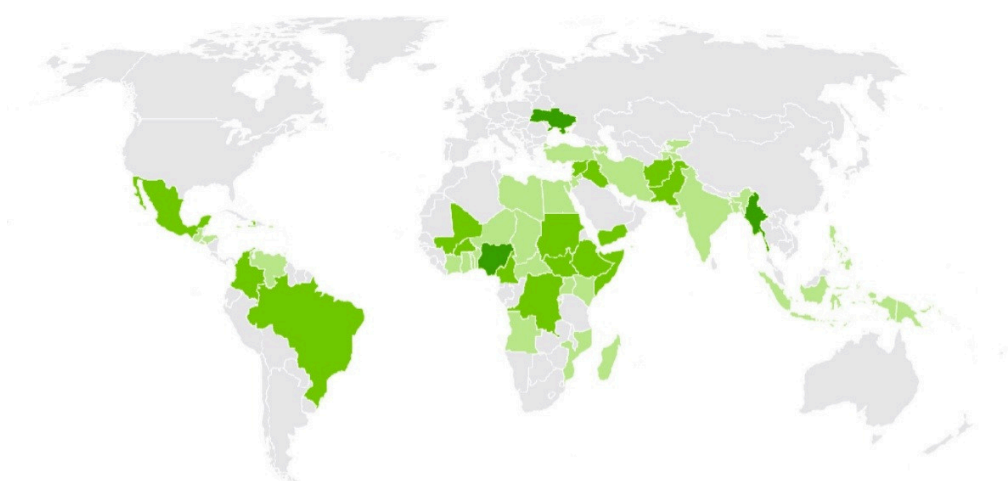
- Rusia - 5,889
- Estados Unidos - 5,244
- China - 410
- Francia - 290
- Reino Unido - 225
- Pakistán - 170
- India - 164
- Israel - 90
- Corea del Norte - 30

(*) Los números son estimados debido a la limitada información accesible y fiable respecto al tema.

Gasto en armamento nuclear en MDD

- Rusia - 9,600
- Estados Unidos - 43,700
- China - 11,700
- Francia - 5,600
- Reino Unido - 6,800
- Pakistán - 1,000
- India - 2,700
- Israel - 1,200
- Corea del Norte - 589

Conflictos armados activos en 2022



- 10,000 o más muertes relacionadas a un conflicto grave.
- De 1,000 a 9,999 muertes relacionadas a un conflicto intenso.
- De 25 a 999 muertes relacionadas a un conflicto de baja intensidad.

Ejércitos más poderosos del mundo

Entre más cercano a 0 sea el índice de un país, tiene mayor capacidad de defensa tradicional:

- Estados Unidos - 0.0699
- Rusia - 0.0702
- China - 0.0706
- India - 0.1023
- Corea del Sur - 0.1416
- Reino Unido - 0.1443
- Japón - 0.1601
- Turquía - 0.1697

Fuentes:

- Global Firepower (2025). "2024 Military Strength Ranking", [en línea]. Disponible en: globalfirepower.com/countries-listing.php
- Stockholm International Peace Research Institute (2023). *SIPRI Yearbook 2023: Armaments, Disarmament and International Security*, Oxford University Press.

LA APLICACIÓN DE LA TEORÍA DE LOS COMPLEJOS DE SEGURIDAD EN EL ANÁLISIS DE LA UNIÓN EUROPEA

José Joel Peña Llanes

TEORÍA DE LOS COMPLEJOS DE SEGURIDAD

- La **Teoría de los Complejos de Seguridad**, desarrollada por **Barry Buzan**, puede aplicarse para estudiar la **Unión Europea**, considerando que se trata de un **grupo de Estados** que **comparten una serie de interacciones y dependencias** en múltiples materias (seguridad, política, militar, económica, social y ambiental).



I. IDENTIFICACIÓN DEL COMPLEJO DE SEGURIDAD

- Se trata de un complejo de seguridad por sí mismo, toda vez que los 27 Estados miembros comparten una serie de interacciones y dependencias.
- Dentro de cada Estado miembro es posible identificar subcomplejos de seguridad basados en regiones geográficas, intereses comunes y amenazas compartidas.



II. ANÁLISIS DE AMENAZAS Y DESAFÍOS

- **Amenaza militar.** La guerra de agresión de Rusia contra Ucrania, pues el conflicto se desarrolla en la frontera exterior de la Unión Europea.
- **Amenaza económica.** El impacto de la inflación y el aumento en los tipos de interés que afectan la Eurozona.
- **Amenaza a la seguridad cibernética.** Programas de secuestro que implican el control de activos por parte de ciberdelincuentes, quienes, a su vez, exigen rescates económicos para restituir los archivos.
- **Amenaza a la seguridad energética.** Aumento de los precios de la energía como consecuencia de la guerra de Ucrania y la reducción deliberada del suministro de gas por parte de Rusia.
- **Amenaza medioambiental.** Problemas con el abasto y contaminación del agua.
- **Amenaza a la seguridad colectiva.** Dependencia de seguridad hacia Estados Unidos y la OTAN.

III. PERCEPCIONES DE SEGURIDAD

La **Teoría de los Complejos de Seguridad**, pone énfasis en las percepciones de seguridad de los actores involucrados y la manera en que buscan soluciones conjuntas.

- **Respuesta militar.** Suministro de armamento y entrenamiento militar a los soldados de Ucrania para contener el avance ruso.
- **Respuesta económica.** Otorgamiento de subvenciones y ayuda financiera a corto plazo.
- **Respuesta a la seguridad cibernética.** Desde 2019 está vigente el Reglamento sobre la Ciberseguridad que creó la Agencia de la Unión Europea para la Ciberseguridad.
- **Respuesta a la seguridad energética.** Aprobación del Reglamento (UE) 2022/1854 relativo a una intervención de emergencia para hacer frente a los elevados precios de la energía.
- **Respuesta medioambiental.** Aprobación, en el año 2000, de la Directiva Marco de Agua.
- **Respuesta a la seguridad colectiva.** Propuesta de la Comisión Europea para acelerar su capacidad industrial de defensa en los próximos cinco años.

IV. COOPERACIÓN Y GOBERNANZA

La **Teoría de los Complejos de Seguridad Regional** también sirve para **analizar la cooperación en materia de seguridad** dentro de la UE. **Al considerar la interdependencia** entre los Estados miembros y las instituciones europeas, se pueden **identificar áreas de cooperación y gobernanza** para abordar de manera conjunta las amenazas y desafíos a la seguridad regional.

Fuentes:

- Peña, J.J. (2020). "Avances, regresiones y perturbaciones en la Unión Europea desde el enfoque de la Teoría General de Sistemas", en Ballesteros, C.E. (Coord.), *Las regiones internacionales en el siglo XXI. Europa*, UNAM/FCPyS: México, 65-90.
- Buzan, B. y Weaver, Ole. (2004). *Regions and Powers. The Structure of International Security*, Cambridge University Press: Cambridge. 19

EL "TRIÁNGULO DEL LITIO" EN LA RIVALIDAD GEOPOLÍTICA ENTRE ESTADOS UNIDOS Y CHINA

CINTHYA FUENTES JUÁREZ



Importancia geopolítica del Litio

- El litio es un recurso esencial en la economía global actual debido a su papel clave en la fabricación de baterías recargables para dispositivos electrónicos, vehículos eléctricos y sistemas de almacenamiento de energía.
- Fundamental para la transición hacia energías limpias y la reducción de la dependencia de combustibles fósiles, principalmente en el ámbito de la electromovilidad.

El "Triángulo del Litio"

Formado por **Argentina, Bolivia y Chile**, región que concentra aproximadamente el **60% de las reservas mundiales**, localizadas en los salares de Olaroz, Uyuni y Atacama respectivamente.

Teoría del Sistema Mundo

Propuesta por **Immanuel Wallerstein**, esta perspectiva crítica, plantea que el "**Sistema-Mundo**" es una **economía-mundo capitalista**, fundamentada en la **División Internacional del Trabajo**, entendida ésta como la distribución de las actividades económicas y productivas a nivel global en función de las **relaciones de poder y las estructuras económicas dominantes**, misma que favorece las **relaciones de intercambio desigual, explotación y dependencia entre países**.



Estructura del Sistema-Mundo

Wallerstein plantea que el mundo está organizado en un **sistema económico global jerárquico**, dividido en tres categorías: centro semiperiferia y periferia.



PERIFERIA

Países subdesarrollados que ocupan una posición subordinada y marginal dentro de la estructura económica global. Suministran recursos y mano de obra barata al centro y/o a las semiperiferias.

CENTRO

Compuesto por los países más desarrollados y poderosos que dominan las relaciones económicas y políticas.

SEMIPERIFERIA

Países que actúan como intermediarios, desarrollados en ciertos aspectos pero aún dependientes del centro. En algunos casos explotan a la periferia.

Rivalidad Geopolítica entre Estados Unidos y China

La relevancia geopolítica de esta región ha provocado que **Estados Unidos y China**, como las principales **potencias económicas y tecnológicas** del mundo, emprendan una disputa enraizada en las **interacciones históricas y estructurales** del sistema internacional, la cual revela múltiples capas de significado que van más allá de la simple **competencia por recursos naturales**, las cuales incluyen: una competencia por la **influencia regional**, el **dominio de las cadenas globales de suministro** y el despliegue de mecanismos estructurales que les permitan favorecerse de **relaciones comerciales desiguales y de explotación**.



Estados Unidos

- Como líder del sistema capitalista y **potencia central**, Estados Unidos busca **asegurar su acceso** al litio para mantener su supremacía tecnológica y económica.
- Su estrategia incluye **inversiones en minería de baterías, establecimiento de alianzas y acuerdos bilaterales con los países del Triángulo del Litio**.
- Bajo el argumento de la **Seguridad Nacional**, Estados Unidos ha categorizado al litio como un "**mineral crítico**".
- Al interior, ha desplegado **prácticas proteccionistas** en el sector.
- Busca **contrarrestar** la creciente **influencia de China** en la región.

China

- China como semiperiferia en ascenso ha aumentado sus **inversiones** en el Triángulo del Litio, **asegurando suministros** a través de **acuerdos estratégicos joint venture con empresas mineras**.
- **Lidera la producción** de baterías y vehículos eléctricos.
- **Controla** gran parte de la **cadena de suministro global de baterías**, lo que le permite consolidar su posición en el mercado tecnológico y energético global.
- La **expansión** de su influencia en **América Latina** también forma parte de su **estrategia para asegurar recursos y fortalecer su posición geopolítica**.

El Triángulo del Litio como Periferia

- Derivado de estos elementos, la disputa litífera presente en esta región puede entenderse como un componente del sistema económico global que exhibe una marcada **asimetría** entre polos con distintos grados de desarrollo y subdesarrollo.
- En este sistema, el Triángulo del Litio se sitúa en la **periferia**, proveyendo un recurso crucial (litio) para las economías dominantes, es decir, Estados Unidos y China. Situación que refleja dinámicas de **pérdida de soberanía, dependencia y explotación descritas por la Teoría del Sistema Mundo**.

Dependencia

En esta estructura, las **periferias** del sistema se constituyen como **zonas abastecedoras y proveedoras de materias primas y mano de obra barata**, mismas que **contribuyen al ciclo de dominación** y enriquecimiento productivo de los **países con mayor poder y jerarquía**.

División Internacional del Trabajo



La lucha por el control de los minerales presentes en los países del Triángulo del Litio, **reafirma su papel subordinado dentro de la División Internacional del Trabajo**, al especializarse en procesos de **explotación de recursos naturales**.



El carácter **extractivista** de estos Estados se traduce en un **crecimiento limitado por el sistema**, el cual alimenta **relaciones asimétricas**, mismas que se ven reflejadas en el arraigo de **procesos de intercambio desigual**.



Una de las expresiones de esta condición se observa en el **lugar** que ocupan estas economías en la **cadena de valor** de la industria de baterías de litio para vehículos eléctricos que le afianza como **región periférica del Sistema-Mundo**.



Los acuerdos que han adoptado Argentina, Bolivia y Chile con Estados Unidos y China en torno a la gestión del litio se **centran en actividades extractivas exclusivamente**, lo que disminuye su posibilidad para ascender en las cadenas de valor de este sector.

Respuestas del Triángulo del Litio

Wallerstein argumenta que las **periferias generan respuestas como un intento por resistirse a las relaciones de dominación** impuestas por los centros y semiperiferias, las cuales pueden darse de diversas maneras. Algunas de las que han implementado las economías del Triángulo del Litio son las siguientes:



Conclusiones

La transición energética global presenta una paradoja: reemplazar el uso de combustibles fósiles por recursos minerales como el litio, que permitan el impulso de las energías verdes. No obstante, su extracción y refinamiento, puede tener un impacto negativo en los ecosistemas, las especies y las comunidades locales. Esto resalta la importancia de adoptar prácticas sostenibles y responsables en la explotación de recursos naturales, garantizando que el avance hacia energías limpias no comprometa el bienestar ambiental y social de las regiones productoras. El Triángulo del Litio es un claro ejemplo de cómo la Teoría del Sistema Mundo puede explicar la rivalidad geopolítica entre Estados Unidos y China por la explotación de minerales, advirtiendo sobre las dinámicas de poder y dependencia global que pueden dar lugar a una nueva forma de colonialismo económico.

Desafíos

La explotación del litio puede impulsar el desarrollo económico de Argentina, Bolivia y Chile, pero también plantea algunos desafíos y costos como:

Dependencia de inversiones extranjeras que puede crear vulnerabilidad ante cambios en la política o la economía global.

Falta de desarrollo de capacidades para procesar y agregar valor al litio de manera local.

Adopción e implementación de prácticas sostenibles y políticas para minimizar el daño ambiental.

Inclusión de las comunidades indígenas y locales en el proceso de toma de decisiones para el beneficio directo de las actividades mineras.

Incentivos a la investigación y desarrollo de nuevas tecnologías de extracción y procesamiento del litio, a fin de mejorar su posición en la cadena de valor global del litio y reducir su dependencia tecnológica.

Fuentes:

- Azevedo, M., Baczyńska, M., Hoffman, K. y Krauze, A. (12 de abril de 2022). La minería del litio: cómo las nuevas tecnologías de producción podrían impulsar la revolución mundial de los vehículos eléctricos. <https://www.mckinsey.com/featured-insights/destacados/la-mineria-del-litio-como-las-nuevas-tecnologias-de-produccion-podrian-impulsar-la-revolucion-mundial-de-los-vehiculos-electricos/es>. Observatorio de Complejidad Económica. (27 de mayo de 2024). Desafíos Conclusiones Baterías eléctricas. <https://oec.world/es/profile/hs/electric-batteries>.
- Catalán, E. (9 de diciembre de 2020). "El litio como recurso estratégico del siglo XXI". *Foreign Affairs*. <https://revistafal.com/el-litio-como-recurso-estrategico-del-siglo-xxi/>
- Clearlygottlieb (25 de septiembre de 2023). El Triángulo del Litio: Retos y Oportunidades para América Latina. <https://www.clearlygottlieb.com/news-and-insights/publication-listing/the-lithium-triangle-challenges-and-opportunities-for-latin-america>.
- Estaño, A. (20 de enero de 2022). El litio, el nuevo oro blanco que se disputan empresas y gobiernos. <https://expansion.mx/mercados/2022/01/20/litio-precio-empresas-gobiernos>.
- Juste y Navarro. (s.f.) Paradiplomacia del litio: Jujuy en el vínculo con China. <https://ri.conicet.gov.ar/handle/11336/205313>.
- Obaya y Céspedes (3 de junio de 2021). Análisis de las redes globales de producción de baterías de ion de litio. CEPAL: América Latina.
- Statista. (febrero de 2023). Litio: reservas mundiales por países 2023. <https://www.statista.com/statistics/268790/countries-with-the-largest-lithium-reserves-worldwide/>
- Wallerstein, I. (2005). *Análisis del sistema-mundo: una introducción*. Siglo XXI: México.

RUSIA Y EL USO ESTRATÉGICO DE LA “R2P”

Virdzhiniya Petrova Georgieva

RESPONSABILITY TO PROTECT (R2P)

La Responsabilidad de Proteger (R2P) es un compromiso político global que redefine la **soberanía como una responsabilidad**: los **Estados deben proteger a sus poblaciones del genocidio, los crímenes de guerra, la limpieza étnica y los crímenes de lesa humanidad**. Si no lo hacen, la comunidad internacional tiene el deber de actuar.

La iniciativa surge a **inicios del siglo XXI** como respuesta a los fracasos en las guerras en Ruanda y Bosnia. Fue adoptada por consenso en la **Cumbre Mundial de la ONU de 2005**. Se sitúa en la intersección de los derechos humanos, la soberanía y los debates sobre la intervención militar.

Refleja la humanización del derecho internacional y la protección humana por encima de la soberanía estatal




PILARES DE LA R2P

- Pilar I: La responsabilidad primordial del Estado de proteger a su propia población.
- Pilar II: La responsabilidad de la comunidad internacional de ayudar a los Estados a cumplir esa obligación.
- Pilar III: La responsabilidad de la comunidad internacional de actuar de forma colectiva, oportuna y decisiva (incluso mediante el uso de la fuerza) si un Estado falla manifiestamente en su protección.

POSICIÓN DE RUSIA

- Rusia ha invocado la “R2P” para justificar una “guerra justa” en Ucrania para proteger al *Ruskiy Mir* (el “mundo ruso”) del genocidio, crímenes de guerra y crímenes de lesa humanidad.
- Se hizo visible con el uso del slogan “Z” que representa *za pobdu*, que significa “por la victoria”. También se asocia con *za mir* (“por la paz”) y *za nashikh* (“por lo nuestro”).



REFLEXIONES

- *Ruskiy Mir* sirve como concepto de *soft power* que busca proteger a los “compatriotas” rusos que viven en la región postsoviética.
- La instrumentación de la “R2P” favorece la geopolítica intervencionista de Rusia en la región postsoviética.
- Paradójicamente la “R2P” sirve como facilitadora en la Guerra de Ucrania y como promotora de la desprotección humana.
- La *Realpolitik* de las grandes potencias favorece la “deshumanización” del derecho internacional.

Fuentes:

- Dagi, D. (2020). The Russian stand on the Responsibility to Protect: Does strategic culture matter? *Journal of Asian Security and International Affairs*, 7(3), 317-340.
- Lombardo, G. (2015). The responsibility to protect and the lack of intervention in Syria between the protection of human rights and geopolitical strategies. *The International Journal of Human Rights*, 19(8), 1181-1199.
- Ziegler, C. E. (2016). Russia on the rebound: Using and misusing the Responsibility to Protect. *International Relations*, 30(3), 313-336. 22

MÉXICO COMO REALIDAD GEOPOLÍTICA: EL PODER DE LA CARTOGRAFÍA EN LA CONSTRUCCIÓN DE LA IDENTIDAD ESPACIAL

Christian Michael Alonso

1.

Los mapas han ejercido un poder simbólico profundo a lo largo de la historia, no solo como herramientas cartográficas, sino como representaciones cargadas de significado, influencia y narrativa. Desde la antigüedad hasta la era digital, los mapas han sido utilizados para trazar territorios físicos y mentales, delineando fronteras políticas, identidades culturales y perspectivas del mundo. En su esencia, los mapas son construcciones interpretativas que reflejan las concepciones y las agendas de quienes los crean. Cada línea trazada y cada símbolo elegido pueden transmitir un mensaje poderoso, tanto sobre la geografía física como sobre la geopolítica, la historia y la cultura de una región. En síntesis, "la cartografía es una forma de conocimiento y una forma de poder" (Harley, 2009, p. 54).

El poder simbólico de los mapas se manifiesta de diversas formas. Por un lado, pueden ser instrumentos de dominación y control, utilizados por imperios y Estados para afirmar su autoridad sobre territorios y poblaciones, tal como lo afirma Bryan Harley: Los mapas se utilizaron en la promoción colonial y las tierras se reclamaron en papel antes de que fueran efectivamente ocupadas, los mapas anticiparon el imperio" (2009, p. 57). Sin embargo, por otro lado, los mapas también pueden ser herramientas de resistencia y afirmación identitaria.

En contextos de colonización u opresión, los pueblos indígenas han creado mapas alternativos que reflejan sus propias cosmovisiones y reclaman sus derechos territoriales. Estos mapas, que pueden incorporar conocimientos tradicionales y relatos ancestrales, desafían las narrativas dominantes y dan voz a comunidades marginadas. De este modo, la cartografía puede ser modificada según las necesidades de representación y espacialidad de los habitantes de cada país, los mapas también tienen un poder simbólico en la imaginación colectiva.

¿QUÉ ES LA IDENTIDAD ESPACIAL?

"La identidad espacial puede entenderse como un complejo sistema de relaciones que tiene como referencia un territorio determinado: en dicho sistema, además de prácticasde pertenencia a un lugar determinado por fronteras, realeso imaginarias, toman parte un sinnúmero de representaciones del territorio." (Castro, 2007, p. 57).

En México, la noción de espacialidad adquiere una complejidad particular debido a la riqueza cultural, geográfica y social del país. Desde la vastedad de sus paisajes naturales hasta la densidad de sus centros urbanos, la espacialidad en México abarca una amplia gama de dimensiones que reflejan la diversidad y la historia de sus habitantes



Figura 1: Mapa de México

2.

3. "El Poder de la Representación: Cartografía e Identidad Geopolítica de México"

La necesidad de crear un mapa que coloque a México en el centro del mundo surge de la búsqueda de una representación más equitativa y precisa de su realidad geopolítica. Durante siglos, los mapas han reflejado una visión eurocéntrica del mundo, con Europa o América del Norte en el centro, lo que ha contribuido a perpetuar una jerarquía geográfica que subestima la importancia y la influencia de otras regiones, como América Latina.

Colocar a México en el centro del mundo en un mapa no solo sería un acto simbólico de reconocimiento de la diversidad y la riqueza cultural de la región, sino que también tendría implicaciones prácticas y políticas significativas. En primer lugar, destacaría la centralidad geográfica de México en el hemisferio y su papel como puente entre el norte y el sur del continente. Esto podría fomentar una mayor integración regional y fortalecer los lazos económicos, políticos y culturales entre los países latinoamericanos. En segundo lugar, también ayudaría a desafiar las narrativas dominantes que han marginado históricamente a América Latina y han perpetuado estereotipos negativos sobre la región. Al resaltar la importancia y la influencia de México en el escenario mundial, se abriría espacio para una mayor representación y participación de América Latina en la toma de decisiones globales y en la configuración de políticas internacionales.

Por último este mapa tendría el potencial de promover un mayor sentido de identidad y orgullo nacional entre los mexicanos. Al ver al país representado de manera prominente en el mapa mundial, los ciudadanos podrían sentirse más conectados y comprometidos con su historia, su cultura y su papel en el mundo, así como con la creación de un "sentido de espacialidad" entre los habitantes, ya que como remarca Cimbaro en "Cartografías de poder y decolonialidad: "los mapas inciden sobre la manera de visualizar y entender el espacio propio de la nación, como así también sobre la construcción de la identidad nacional" (2014, p. 74).

Sin embargo, es importante tener en cuenta que la creación de un mapa que coloque a México en el centro del mundo no debe ser un acto de reemplazo de una visión eurocéntrica por una latinoamericana, sino un esfuerzo más amplio para promover la diversidad, la equidad y la inclusión en la representación cartográfica, reconociendo la multiplicidad de perspectivas y experiencias que existen en todo el mundo

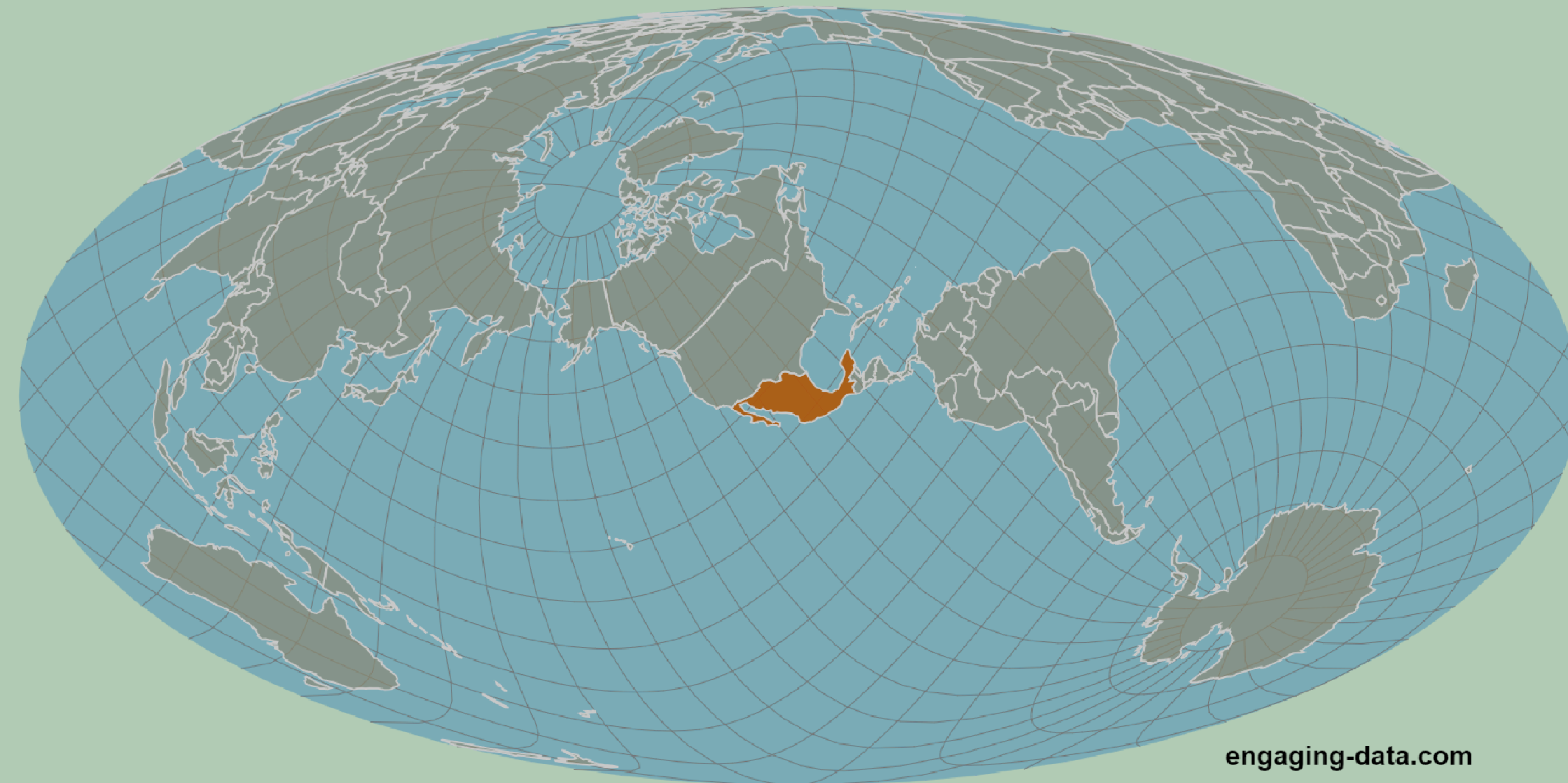
4. México como centro del mundo



Figura 2: Planisferio mundial con México en una posición central. Fuente: elaboración propia, basada en la proyección Mollweide

LAS DIFERENTES CONSTRUCCIONES CARTOGRÁFICAS

Independientemente de que México se encuentre en el centro del mundo, las representaciones de estos mapas seguirán presentando narrativas de poder, acercando o alejando al país de diversas zonas de influencia según intereses nacionales. Los siguientes mapas son de autoría propia y están basados en las fuentes de consulta citadas con anterioridad.



I. Esta proyección muestra una "mayor cercanía espacial" al norte del planeta, principalmente, en China, India, Japón y gran parte de Rusia. Europa no figura en este mapa y África se ha transformado en un punto de conexión allende al Atlántico.



II. Esta proyección muestra al Océano Pacífico como un espacio inmenso carente de áreas de influencia. Estados Unidos, Canadá, así como la totalidad de Asia y Europa se proyectan "cercaños", sin embargo, África y Sudamérica se concentran en la parte austral del planeta.



III. En una representación más equitativa, este mapa muestra a África, Asia y Europa como espacios de influencia en el Atlántico, no obstante, se puede observar que el Pacífico deja de ser un espacio inhospito, con diversos Microestados presentes, así como con la totalidad de Australia. América del Sur se concibe como un territorio inmenso conectándose con la Antártida.



IV. Siguiendo la lógica de la cartografía decolonial, este mapa muestra al sur global colocado al norte, siendo el área de influencia más extensa para México. Asia ha quedado en la zona austral del planeta como una gran masa, África se percibe en su totalidad, así como las naciones del Pacífico. Europa, así como Estados Unidos y Canadá han quedado al sur del país como un espacio de influencia lejana.

Fuentes:

HAUSHOFER Y LA PANREGIÓN EN MÉXICO

Jonathan Gómora Alarcón




BREVIARIO

Nació en 1869. Definió a la Geopolítica como una ciencia que condiciona los procesos políticos en la Tierra. Señaló que esta quiere y debería llegar a ser la conciencia geográfica de un Estado. En 1924, con asistencia tanto editorial como financiera, fundó *Zeitschrift für Geopolitik*. Su trabajo fue utilizado como un instrumento para la educación de líderes alemanes, así como herramienta para adoctrinar a las masas mediante el pensamiento geopolítico.

Así un gran sector de colaboradores se vieron influenciados y comenzaron a escribir sobre geopolítica. Los discursos de Haushofer se desarrollaron ante grandes audiencias como estudiantes, militares, empresarios y profesionistas.

PARA SABER UN POCO MÁS



Herwig, H. (2016) *The Demon of Geopolitics: How Karl Haushofer "Educated" Hitler and Hess*, Rowman & Littlefield Publishers: USA.

Texto particular en el que se plasman aspectos de la vida de Haushofer poco conocidos, así como e fuerte vínculo de sus postulados con Hitler.

LA PANREGIÓN Y EL TURISMO

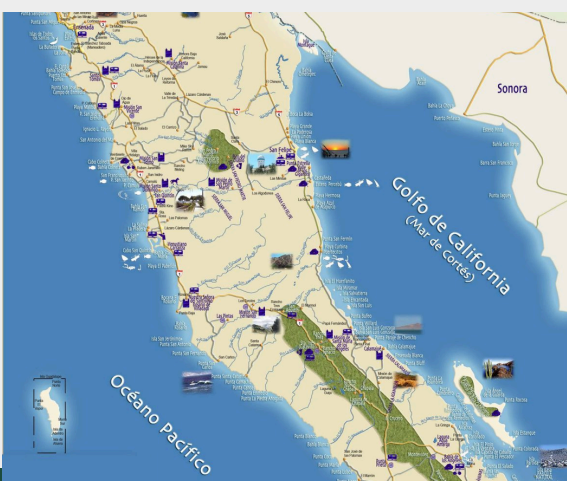


Si bien durante los años 1990 O'Loughlin y Van der Wusten señalaron que existen cinco elementos que definen una panregión como las fronteras móviles, la teoría del *heartland*, la autarquía, el *lebensraum* y el *panideen* no debemos olvidar que los conceptos son tan flexibles como los autores puedan sostener. En el caso del turismo podemos observar un creciente surgimiento de macrorregiones y microrregiones que están destinadas al turismo. En países como México, donde no solo el territorio es vasto sino que también las expresiones culturales ocupan grandes extensiones que rebasan las fronteras estatales, se puede observar no solo el surgimiento de macrorregiones turísticas sino la aparición de panregiones destinadas a promover el turismo como parte de programas de ordenamiento y reordenamiento territorial.

REFLEXIÓN

¿Qué región puede considerarse propensa a esta panregionalización?

El gobierno mexicano a través de la Estrategia Nacional de Ordenamiento Territorial ha redistribuido no solo la extensión de los estados sino su potencial turístico



El primer ejemplo de la primera Panregión es la del Noroeste compuesta por los estados de Sonora, Baja California, Sinaloa y Baja California Sur. Esto se puede expresar en la creciente aparición de destinos turísticos en el Golfo de México que ofrecen conexión extraestatal.

La segunda, a diferencia de la anterior, se encuentra consolidada debido a la aparición del Tren Maya que ha permitido la articulación de una panregión en un sentido cultural y de infraestructura más que tiene miras a extenderse hacia la región del Tren Transistmico que abarca Yucatán, Campeche, Quintana Roo, partes de Chiapas y Tabasco

Fuentes:

- Haushofer, K. (2012). "Los fundamentos geográficos de la política exterior", *Geopolítica(s)*, 3(2), 329-336.
- Herwig, H. (2016) *The Demon of Geopolitics: How Karl Haushofer "Educated" Hitler and Hess*, Rowman & Littlefield Publishers: USA.

LA GEOPOLÍTICA DEL DELISTMO DE TEHUANTEPEC, MÉXICO

Alejandro Martínez Serrano

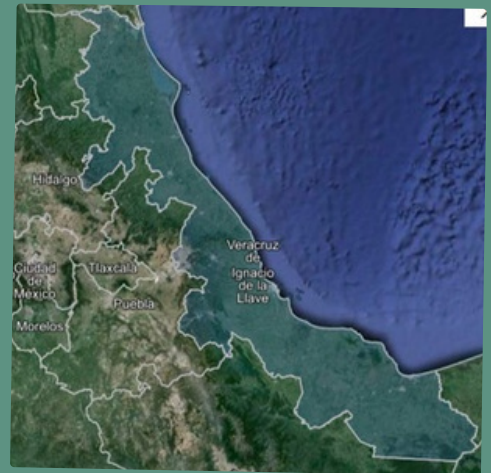
OAXACA

Una de las 32 entidades federativas que forman la federación de los Estados Unidos Mexicanos, cuenta con una extensión de 93,757.60 km² y con una población de 4,132,148 habitantes. Tiene costas en el Océano Pacífico. (INEGI, 2020).



VERACRUZ

Parte integrante de la federación que forma el Estado mexicano. Tiene una extensión de 71,823.50 km² y una población de 8,062,579 habitantes. Tiene costas en el golfo de México (INEGI, 2020).



ISTMO DE TEHUANTEPEC

HISTORIA

- Desde los viajes de Cristóbal Colón en el siglo XV los europeos buscaban rutas marítimas para llegar a Asia, el continente americano se los impidió, por ello, exploraron un paso marítimo en los extremos más angostos del continente. El imperio español comerciaba entre Europa y Asia usando a la Nueva España como paso intermodal: Manila-Acapulco (vía marítima), Acapulco-Ciudad de México-Veracruz (vía terrestre) y Veracruz-España (vía marítima).

SIGLO XIX

- Durante la guerra civil en México entre liberales y conservadores de 1847-1861, se representó la ambición de Estados Unidos de América para controlar el paso a perpetuidad por el Istmo de Tehuantepec mediante el Tratado McLane-Ocampo, en el cual se le otorgaba el tránsito a los estadounidenses a cambio de 4 millones de dólares, las circunstancias políticas entre norteamericanos y mexicanos en el senado impidió su aprobación. Este tratado cuestiona el nacionalismo juarista.

SEXENIO DE AMLO

- De acuerdo con el Plan Nacional de Desarrollo 2019-2024 se estableció el rubro de los proyectos regionales, de ahí surgió la iniciativa Programa para el Desarrollo del Istmo de Tehuantepec, el cual contempla la creación de un paso intermodal entre Coatzacoalcos, Veracruz y Salina Cruz, Oaxaca. En el proyecto se planea la modernización de los puertos, carreteras y ferrocarriles.

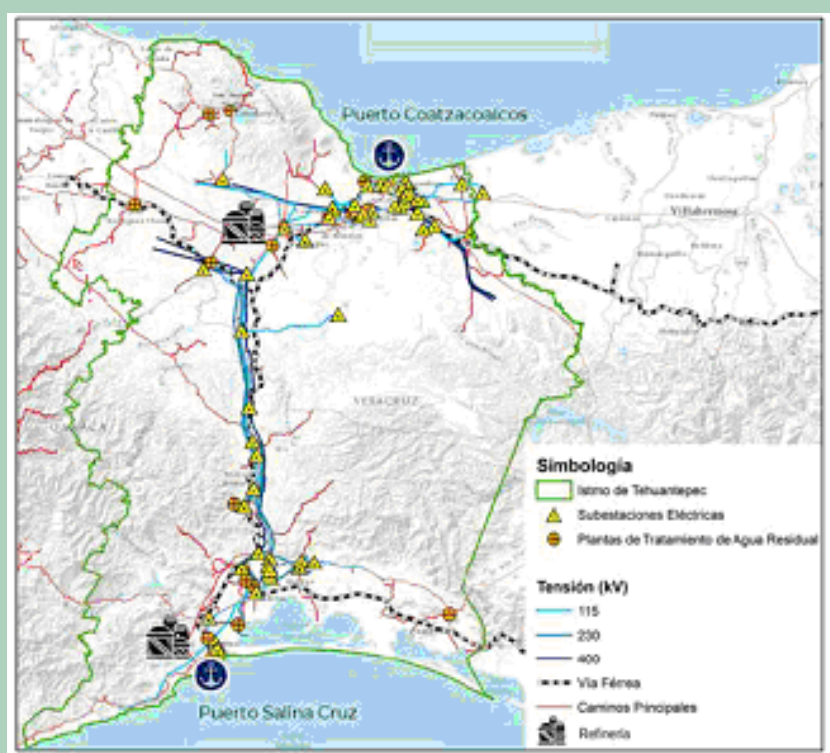


PROGRAMA PARA EL DESARROLLO DEL ISTMO DE TEHUANTEPEC 2020-2024

- Fortalecer la infraestructura social y productiva en la región.
- Impulsar un nuevo modelo de crecimiento económico para el desarrollo en beneficio de la población local.
- Asegurar la articulación de acciones emergentes para la población en situación de pobreza extrema en la zona.
- Incrementar la biodiversidad, y mejorar la calidad del agua, el suelo y el aire con un enfoque sustentable en la región del Istmo.
- Proteger, reforzar y difundir la diversidad lingüística y cultural, la memoria y los patrimonios culturales de los pueblos indígenas, afroamericanos y equiparables del Istmo de Tehuantepec, a través de acciones que garanticen su participación y derechos culturales.

ANÁLISIS

Desde una perspectiva geopolítica el desarrollo del proyecto del Istmo de Tehuantepec representa una oportunidad para generar prosperidad en la región, aprovechando la ubicación tan estrecha de la zona se podría construir un paso intermodal para ofrecer una alternativa a la saturación del Canal de Panamá y se dejaría en segundo plano cualquier posible interés de una potencia extranjera, ya que este proyecto lo encabeza el gobierno federal mexicano.



Fuentes:

- Galeana, P. (2006). El Tratado McLane-Ocampo. La comunicación interoceánica y el libre comercio. Porrúa. INEGI. (2020, enero 1). México en cifras.
- Instituto Nacional de Estadística y Geografía. INEGI. [https://www.inegi.org.mx/app/areasgeograficas/Programa para el Desarrollo del Istmo de Tehuantepec 2020-2024](https://www.inegi.org.mx/app/areasgeograficas/Programa%20para%20el%20Desarrollo%20del%20Istmo%20de%20Tehuantepec%202020-2024). (2020). Recuperado 10 de junio de 2024, de <http://www.gob.mx/programaistmo/documentos/programa-para-el-desarrollo-del-istmo-de-tehuantepec-2020-2024-261631>
- Programa para el Desarrollo del Istmo, ejemplo de crecimiento integral. (2020, agosto 24). Quadratín. <https://oaxaca.quadratín.com.mx/programa-para-el-desarrollo-del-istmo-ejemplo-de-crecimiento-integral/>
- Plan Nacional de Desarrollo Gobierno de México 2019-2024. (2019). Recuperado 10 de junio de 2024, de <http://www.gob.mx/documentos/plan-nacional-de-desarrollo-gobierno-de-mexico-2019-2024>